

УТВЕРЖДЕНО:

_____ от _____ № _____

ПРОЕКТ МЕЖЕВАНИЯ ТЕРРИТОРИИ

Российская Федерация, Смоленская область,
Починковский район, Мурыгинское сельское поселение,
д. Мурыгино, ул. Школьная, д. 42

2019г.

Проект межевания территории

земельного участка под многоквартирным домом, расположенного по адресу:
Российская Федерация, Смоленская область, Починковский район, Мурыгинское сельское
поселение, д. Мурыгино, ул. Школьная, д. 42



Сведения о характерных точках границ образуемых земельных участков

Обозначение земельного участка :ЗУ1

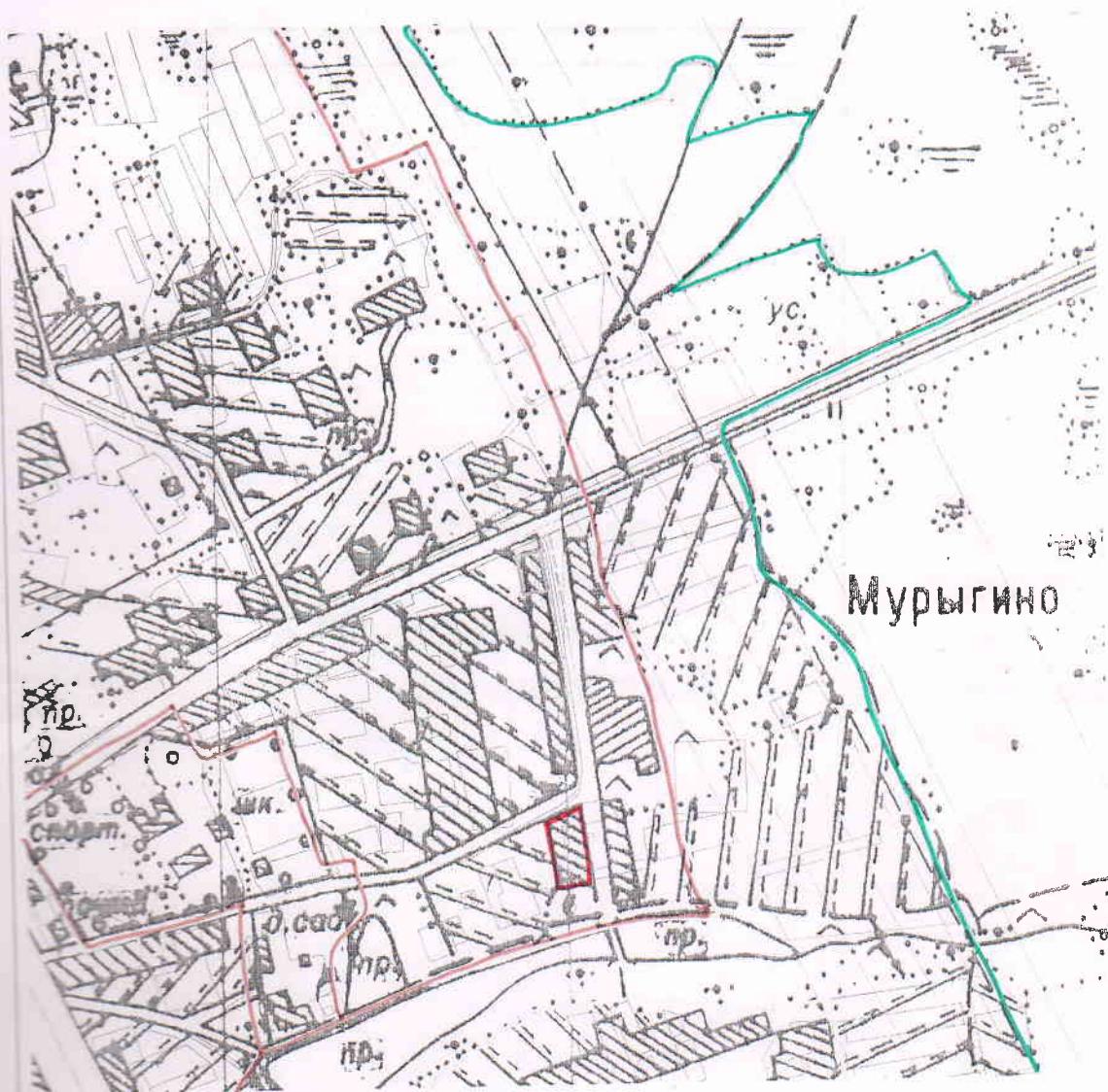
Обозначение характерных точек границы	Координаты, м	
	X	Y
1	2	3
n1	427685,42	1239456,80
n2	427688,39	1239473,36
n3	427670,78	1239476,26
n4	427671,07	1239479,63
n5	427688,98	1239476,75
n6	427690,13	1239483,79
n7	427659,13	1239489,15
n8	427632,35	1239488,34
n9	427630,77	1239480,75
n10	427632,73	1239480,39
n11	427640,87	1239478,89
n12	427642,85	1239478,52
n13	427642,25	1239475,47
n14	427640,32	1239475,82
n15	427632,05	1239477,34
n16	427630,08	1239477,71
n17	427627,15	1239462,27
n18	427637,73	1239460,22
n1	427685,42	1239456,80

1583 кв.м. - площадь проектируемого земельного участка

Условные обозначения:





- - граница проектирования
- Инженерная инфраструктура
- - существующие сети подземного водопровода
- - существующие сети подземной канализации
- - существующие сети подземного газопровода .

**Схема расположения земельного участка
в кадастровом квартале 67:14:0400101:**



1583 кв.м.- площадь проектируемого земельного участка

Условные обозначения:

-  - граница кадастрового квартала
-  - граница проектирования
-  - граница земельного участка, сведения о которой имеются в ЕГРН
-  - территориальная зона