



АДМИНИСТРАЦИЯ МУНИЦИПАЛЬНОГО ОБРАЗОВАНИЯ
«ПОЧИНКОВСКИЙ МУНИЦИПАЛЬНЫЙ ОКРУГ» СМОЛЕНСКОЙ ОБЛАСТИ

ПО С Т А Н О В Л Е Н И Е

от 17.04.2026 № 89- адм

Об установлении публичного сервитута в целях строительства и эксплуатации антенно — мачтового сооружения связи объекта: «Установка АМС БС в Смоленской области Российской Федерации по проекту «Устранение цифрового неравенства» (УНЦ 2.0)», д.Княжое

В соответствии со статьей 23, пунктом 1 статьи 39.37, статьями 39.39, 39.43, пунктом 1 статьи 39.45 Земельного кодекса Российской Федерации, Федеральным законом от 13.07.2015 № 218-ФЗ «О государственной регистрации недвижимости», в рамках реализации программы Российской Федерации «Информационное общество», утвержденной Постановлением Правительства Российской Федерации от 15.04.2014 № 313, в соответствии с Приказом Министерства цифрового развития, связи и массовых коммуникаций Российской Федерации от 05.11.2025 № 998 «Об утверждении перечня населенных пунктов с населением от ста до пятисот человек, в которых должны быть установлены точки доступа, в том числе точки доступа, которые должны быть оборудованы средствами связи, используемыми для оказания услуг подвижной радиотелефонной связи», на основании ходатайства ПАО «Ростелеком» (ОГРН 1027700198767 ИНН 7707049388) об установлении публичного сервитута, в отношении земель в целях размещения антенно — мачтового сооружения связи объекта «Установка АМС БС в Смоленской области Российской Федерации по проекту «Устранение цифрового неравенства» (УНЦ 2.0)»

Администрация муниципального образования «Починковский муниципальный округ» Смоленской области п о с т а н о в л я е т:

1. Установить и утвердить границы публичного сервитута в отношении земель в кадастровом квартале 67:14:0640101, по адресу: Российская Федерация,

Смоленская область, Починковский муниципальный округ, деревня Княжое, площадью 16 кв.м, согласно приложенному описанию местоположения границ публичного сервитута, являющемуся неотъемлемой частью настоящего постановления (прилагается).

2. Публичный сервитут устанавливается на основании ходатайства ПАО «Ростелеком» в целях размещения антенно — мачтового сооружения связи объекта «Установка АМС БС в Смоленской области Российской Федерации по проекту «Устранение цифрового неравенства» (УНЦ 2.0)» на 49 лет и прекращается по истечении срока действия.

3. Обладатель публичного сервитута обязан вносить плату за публичный сервитут.

4. Плата за публичный сервитут, установленный в отношении земель, находящихся в государственной или муниципальной собственности и не обремененных правами третьих лиц, вносится обладателем публичного сервитута единовременным платежом не позднее шести месяцев со дня принятия решения об установлении публичного сервитута.

5. Плата за публичный сервитут рассчитывается пропорционально площади земель в установленных границах публичного сервитута.

6. Обладатель публичного сервитута обязан привести земли в состояние, пригодное для их использования в соответствии с разрешенным использованием, в срок не позднее чем три месяца после завершения строительства, капитального или текущего ремонта, реконструкции, эксплуатации, консервации, сноса инженерного сооружения, для размещения которого был установлен публичный сервитут, или в случаях установления публичного сервитута в целях предусмотренных подпунктами 2 и 5 статьи 39.37 Земельного кодекса Российской Федерации, после завершения на земельном участке деятельности, для обеспечения которой установлен публичный сервитут.


7. Настоящее постановление разместить на официальном сайте Администрации муниципального образования «Починковский муниципальный округ» Смоленской области.

8. Настоящее постановление вступает в силу с даты его подписания.

9. Контроль за исполнением настоящего постановления оставляю за собой.

Глава муниципального образования
«Починковский муниципальный округ»
Смоленской области

А.В. Голуб



ГРАФИЧЕСКОЕ ОПИСАНИЕ
местоположения границ населенных пунктов, территориальных
зон, особо охраняемых природных территорий, зон с особыми
условиями использования территории

(наименование объекта, местоположение границ которого описано (далее - объект))

Раздел 1

Сведения об объекте

№ п/п	Характеристики объекта	Описание характеристик
1	2	3
1	Местоположение объекта	Смоленская область, Починковский муниципальный округ, деревня Княжое.
2	Площадь объекта ± величина погрешности определения площади (Р ± ΔР)	16 ± 1 м ²
3	Иные характеристики объекта	<p>Вид объекта реестра границ: Граница публичного сервитута Кадастровый номер квартала: 67:14:0640101 Вид или наименование публичного сервитута по документу: Публичный сервитут для использования земель и земельных участков в целях размещения антенно-мачтового сооружения связи по проекту «Устранение цифрового неравенства» Орган, принявший решение об установлении публичного сервитута: Администрация Починковского муниципального округа Смоленской области Цель установления публичного сервитута: Размещение объектов электросетевого хозяйства, тепловых сетей, водопроводных сетей, сетей водоотведения, линий и сооружений связи, линейных объектов системы газоснабжения, нефтепроводов и нефтепродуктопроводов, их неотъемлемых технологических частей, если указанные объекты являются объектами федерального, регионального или местного значения, либо необходимы для организации электро-, газо-, тепло-, водоснабжения населения и водоотведения, подключения (технологического присоединения) к сетям инженерно-технического обеспечения, либо переносятся в связи с изъятием земельных участков, на которых они ранее располагались, для государственных или муниципальных нужд (далее также - инженерные сооружения), Публичный сервитут устанавливается для использования земель и земельных участков в целях размещения антенно-мачтового сооружения связи по проекту «Устранение цифрового неравенства» на срок 49 (сорок девять) лет в кадастровом квартале 67:14:0640101, расположенного по адресу: Российская Федерация, Смоленская область, Починковский муниципальный округ, деревня Княжое. Лицо в пользу которого устанавливается публичный сервитут - публичное акционерное общество "Ростелеком" (ОГРН 1027700198767, ИНН 7707049388). Почтовый адрес: 115172, Российская Федерация, Москва, ул. Гончарная, д. 30, стр 1. Контактный телефон/факс: +7 (499) 999-82-83 / +7 (499) 999-82-22. Электронная почта: rostelecom@rt.ru Срок публичного сервитута: продолжительность: 49 (сорок девять) лет Обладатель публичного сервитута: Юридическое лицо, зарегистрированное в Российской Федерации Публичное акционерное общество "Ростелеком" (ИНН: 7707049388, ОГРН: 1027700198767, адрес эл. почты: rostelecom@rt.ru, почтовый адрес: 115172, Российская Федерация, Москва, ул. Гончарная, д. 30, стр. 1).</p>

ТЕКСТОВОЕ ОПИСАНИЕ**местоположения границ населенных пунктов, территориальных зон**










Прохождение границы		Описание прохождения границы
от точки	до точки	
1	2	3
—	—	—

Схема расположения границ публичного сервитута



Масштаб 1:1 000

Условные обозначения:

- 
1 - Характерная точка границы публичного сервитута, сведения о которой позволяют однозначно определить ее местоположение
- 
- Проектные границы публичного сервитута
- 
- Существующая часть границы, имеющиеся в ЕГРН сведения о которой достаточны для определения ее местоположения
- 
- Обозначение и кадастровый номер существующего земельного участка
- 
- Обозначение и кадастровый номер объекта капитального строительства
- 
- Обозначение кадастрового квартала
- 
- Существующая часть границы ЗОУИТ (территориальной зоны, природных территорий)
- 
- Существующая часть границы кадастрового квартала
- 
- Существующая часть границы населенного пункта (административно-территориальной границы)