



АДМИНИСТРАЦИЯ МУНИЦИПАЛЬНОГО ОБРАЗОВАНИЯ  
«ПОЧИНКОВСКИЙ МУНИЦИПАЛЬНЫЙ ОКРУГ» СМОЛЕНСКОЙ ОБЛАСТИ

П О С Т А Н О В Л Е Н И Е

от 29.01.2026 № 12- адм

О прекращении права постоянного  
(бессрочного) пользования  
земельным участком

В соответствии со ст. 45, п. 3 ст. 53 Земельного кодекса Российской Федерации, ст. 3.3 Федерального закона от 25.10.2001 № 137-ФЗ «О введении в действие Земельного кодекса Российской Федерации», на основании выписки из Единого государственного реестра юридических лиц от 11.07.2025 года №ЮЭ9965-25-104846004, в связи с прекращением деятельности юридического лица,

Администрация муниципального образования «Починковский муниципальный округ» Смоленской области п о с т а н о в л я е т:


1. Прекратить право постоянного (бессрочного) пользования КХ «Правда» земельным участком площадью 5320000 кв.м с кадастровым номером 67:14:0010102:101, из категории земель: земли сельскохозяйственного назначения, виды разрешенного использования: для сельскохозяйственного использования, местоположение установлено относительно ориентира, расположенного в границах участка, почтовый адрес ориентира: Смоленская область, район Починковский, ОГРН 1076700005205.

2. Мурыгинскому территориальному комитету Администрации муниципального образования «Починковский муниципальный округ» Смоленской области (Наумов И.В.) осуществить необходимые юридические действия, связанные с государственной регистрацией прекращения права постоянного (бессрочного) пользования земельным участком, указанным в пункте 1 настоящего постановления.

3. Признать утратившими силу постановления Главы администрации Починковского района Смоленской области: от 31.03.1993 № 66 «О передаче земельных угодий, находящихся в резервном фонде администрации района в аренду сельскохозяйственным предприятиям» и от 11.05.1994 № 62 «О дополнительном предоставлении земельных угодий коллективному хозяйству Правда и Макшеевской сельской администрации».

Глава муниципального образования  
«Починковский муниципальный округ»  
Смоленской области

А.В. Голуб



Филиал публично-правовой компании "Роскадастр" по Смоленской области

полное наименование органа регистрации прав

Выписка из Единого государственного реестра недвижимости об объекте недвижимости

Сведения о характеристиках объекта недвижимости

На основании запроса от 02.10.2025, поступившего на рассмотрение 02.10.2025, сообщаем, что согласно записям Единого государственного реестра недвижимости:


Раздел 1 Лист 1

Земельный участок			
вид объекта недвижимости			

Лист № 1 раздела 1	Всего листов раздела 1: 3	Всего разделов: 1	Всего листов выписки: 3
--------------------	---------------------------	-------------------	-------------------------

02.10.2025г. № КУВИ-001/2025-184504959	
Кадастровый номер:	67:14:0010102:101
Номер кадастрового квартала:	67:14:0010102
Дата присвоения кадастрового номера:	19.07.1996

Ранее присвоенный государственный учетный номер:	(У67:14:001 01 02:0038)
Местоположение:	Местоположение установлено относительно ориентира, расположенного в границах участка. Почтовый адрес ориентира: Смоленская область, р-н. Починковский.
Площадь:	5320000
Кадастровая стоимость, руб.:	15640800
Кадастровые номера расположенных в пределах земельного участка объектов недвижимости:	данные отсутствуют
Кадастровые номера объектов недвижимости, из которых образован объект недвижимости:	данные отсутствуют
Кадастровые номера образованных объектов недвижимости:	данные отсутствуют
Категория земель:	Земли сельскохозяйственного назначения
Виды разрешенного использования:	Для сельскохозяйственного использования
Сведения о кадастровом инженере:	данные отсутствуют
Сведения о лесах, водных объектах и об иных природных объектах, расположенных в пределах земельного участка:	данные отсутствуют
Сведения о том, что земельный участок полностью расположен в границах зоны с особыми условиями использования территории, территории объекта культурного наследия, публичного сервитута:	данные отсутствуют
Сведения о том, что земельный участок расположен в границах особой экономической зоны, территории опережающего развития, зоны территориального развития в Российской Федерации, игровой зоны:	данные отсутствуют

 ДОКУМЕНТ ПОДПИСАН ЭЛЕКТРОННОЙ ПОДПИСЬЮ	Сертификат: 009F0BDC181A023B64597F1E2579BEFB50 Владелец: ФЕДЕРАЛЬНАЯ СЛУЖБА ГОСУДАРСТВЕННОЙ РЕГИСТРАЦИИ, КАДАСТРА И КАРТОГРАФИИ Действителен: с 02.08.2024 по 26.10.2025	
		полное наименование должности
		инициалы, фамилия

Земельный участок			
вид объекта недвижимости			
Лист № 2 раздела 1	Всего листов раздела 1: 3	Всего разделов: 1	Всего листов выписки: 3
02.10.2025г. № КУВИ-001/2025-184504959			
Кадастровый номер:		67:14:0010102:101	
Сведения о том, что земельный участок расположен в границах особо охраняемой природной территории, Байкальской природной территории и ее экологических зон, лесопарковом зеленом поясе, охотничьего угодья, лесничества:		данные отсутствуют	
Сведения о расположении земельного участка и (или) расположенного на нем объекта недвижимости в границах территории, в отношении которой принято решение о резервировании земель для государственных или муниципальных нужд:		данные отсутствуют	
Сведения о результатах проведения государственного земельного надзора:		данные отсутствуют	
Сведения о расположении земельного участка в границах территории, в отношении которой утвержден проект межевания территории:		данные отсутствуют	
Условный номер земельного участка:		данные отсутствуют	
Сведения о принятии акта и (или) заключении договора, предусматривающих предоставление в соответствии с земельным законодательством исполнительным органом государственным органом власти или органом местного самоуправления, находящегося в государственной или муниципальной собственности земельного участка для строительства наемного дома социального использования или наемного дома коммерческого использования:		данные отсутствуют	
Сведения о том, что земельный участок или земельные участки образованы на основании решения об изъятии земельного участка и (или) расположенного на нем объекта недвижимости для государственных или муниципальных нужд:		данные отсутствуют	
Сведения о том, что земельный участок образован из земель или земельного участка, государственная собственность на которые не разграничена:		данные отсутствуют	
Сведения о наличии земельного спора о местоположении границ земельных участков:		данные отсутствуют	
Статус записи об объекте недвижимости:		Сведения об объекте недвижимости имеют статус "актуальные, ранее учтенные"	
Особые отметки:		Граница земельного участка не установлена в соответствии с требованиями земельного законодательства. Сведения о вещных правах на объект недвижимости, не зарегистрированных в	



ДОКУМЕНТ ПОДПИСАН  
ЭЛЕКТРОННОЙ ПОДПИСЬЮ

Сертификат: 009F0BDC181A023B64597F1E2579BEFB50


Владелец: ФЕДЕРАЛЬНАЯ СЛУЖБА ГОСУДАРСТВЕННОЙ  
РЕГИСТРАЦИИ, КАДАСТРА И КАРТОГРАФИИ  
Действителен: с 02.08.2024 по 26.10.2025

полное наименование должности

инициалы, фамилия



Земельный участок			
вид объекта недвижимости			
Лист № 3 раздела 1	Всего листов раздела 1: 3	Всего разделов: 1	Всего листов выписки: 3
02.10.2025г. № КУВИ-001/2025-184504959			
Кадастровый номер:		67:14:0010102:101	
		реестре прав, ограничений прав и обременений недвижимого имущества: Вид права: постоянное (бессрочное) пользование; Правообладатель: КХ Правда; реквизиты документа-основания: постановление Главы администрации Старинковского сельского Совета от 18.05.1992 № 4. Сведения, необходимые для заполнения разделов: 2 - Сведения о зарегистрированных правах; 3 - Описание местоположения земельного участка; 4 - Сведения о частях земельного участка, отсутствуют.	
Получатель выписки:		Артемьева Ирина Владимировна, действующий(ая) на основании документа "" МУРЫГИНСКИЙ ТЕРРИТОРИАЛЬНЫЙ КОМИТЕТ АДМИНИСТРАЦИИ МУНИЦИПАЛЬНОГО ОБРАЗОВАНИЯ "ПОЧИНКОВСКИЙ МУНИЦИПАЛЬНЫЙ ОКРУГ" СМОЛЕНСКОЙ ОБЛАСТИ	

полное наименование должности	 <div> ДОКУМЕНТ ПОДПИСАН  ЭЛЕКТРОННОЙ ПОДПИСЬЮ  Сертификат: 009F0BDC181A023B64597F1E2579BEFB50  Владелец: ФЕДЕРАЛЬНАЯ СЛУЖБА ГОСУДАРСТВЕННОЙ  РЕГИСТРАЦИИ, КАДАСТРА И КАРТОГРАФИИ  Действителен: с 02.08.2024 по 26.10.2025 </div>		инициалы, фамилия

**ВЫПИСКА**  
**из Единого государственного реестра юридических лиц**

11.07.2025

№ ЮЭ9965-25-  
104846004

дата формирования выписки

Настоящая выписка содержит сведения о юридическом лице

**ПЕРВИЧНАЯ ОРГАНИЗАЦИЯ КХ "ПРАВДА" ПОЧИНКОВСКОЙ РАЙОННОЙ  
ОРГАНИЗАЦИИ ПРОФСОЮЗА РАБОТНИКОВ АГРОПРОМЫШЛЕННОГО КОМПЛЕКСА  
РФ**

полное наименование юридического лица

**ОГРН**

1	0	7	6	7	0	0	0	0	5	2	0	5
---	---	---	---	---	---	---	---	---	---	---	---	---

включенные в Единый государственный реестр юридических лиц по состоянию на

« 11 »      июля      2025    г.  
число      месяц прописью      год

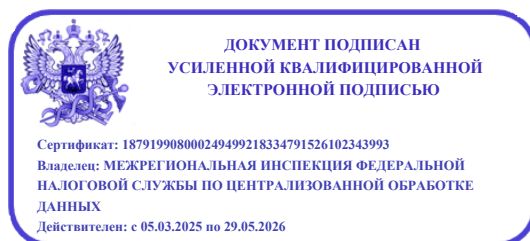
№ п/п	Наименование показателя	Значение показателя
1	2	3
<b>Наименование</b>		
1	Полное наименование на русском языке	ПЕРВИЧНАЯ ОРГАНИЗАЦИЯ КХ "ПРАВДА" ПОЧИНКОВСКОЙ РАЙОННОЙ ОРГАНИЗАЦИИ ПРОФСОЮЗА РАБОТНИКОВ АГРОПРОМЫШЛЕННОГО КОМПЛЕКСА РФ
2	ГРН и дата внесения в ЕГРЮЛ записи, содержащей указанные сведения	1076700005205 12.04.2007
<b>Место нахождения и адрес юридического лица</b>		
3	Адрес юридического лица	216618, СМОЛЕНСКАЯ ОБЛАСТЬ, Р-Н ПОЧИНКОВСКИЙ, Д. МАКШЕЕВО
4	ГРН и дата внесения в ЕГРЮЛ записи, содержащей указанные сведения	1076700005205 12.04.2007
<b>Сведения о регистрации</b>		
5	Способ образования	Создание юридического лица до 01.07.2002
6	ОГРН	1076700005205
7	Дата присвоения ОГРН	12.04.2007
	<b>Сведения о регистрации юридического лица до 1 июля 2002 года</b>	
8	Регистрационный номер, присвоенный до 1 июля 2002 года	912
9	Дата регистрации до 1 июля 2002 года	28.04.1998

10	Наименование органа, зарегистрировавшего юридическое лицо до 1 июля 2002 года	Управление Министерства юстиции Российской Федерации по Смоленской области
11	ГРН и дата внесения в ЕГРЮЛ записи, содержащей указанные сведения	1076700005205 12.04.2007
<b>Сведения о регистрирующем органе по месту нахождения юридического лица</b>		
12	Наименование регистрирующего органа	Управление Федеральной налоговой службы по Смоленской области
13	Адрес регистрирующего органа	,214040, Смоленская обл., Смоленск г., Гагарина пр-кт,23В,,
14	ГРН и дата внесения в ЕГРЮЛ записи, содержащей указанные сведения	2236700307700 25.05.2023
<b>Сведения о прекращении юридического лица</b>		
15	Способ прекращения	Ликвидация юридического лица по решению суда
16	Дата прекращения	13.04.2007
17	Наименование органа, внесшего запись о прекращении юридического лица	Управление Федеральной налоговой службы по Смоленской области
18	ГРН и дата внесения в ЕГРЮЛ записи, содержащей указанные сведения	2076700028975 13.04.2007
<b>Сведения об учете в налоговом органе</b>		
19	ИНН юридического лица	6712005049
20	КПП юридического лица	671201001
21	Дата постановки на учет в налоговом органе	22.06.1994
22	Сведения о налоговом органе, в котором юридическое лицо состоит (для юридических лиц, прекративших деятельность - состояло) на учете	Территориально-обособленное рабочее место Межрайонной инспекции Федеральной налоговой службы №1 по Смоленской области в Починковском районе
23	ГРН и дата внесения в ЕГРЮЛ записи, содержащей указанные сведения	2076700031549 12.04.2007
<b>Сведения о записях, внесенных в Единый государственный реестр юридических лиц</b>		
<b>1</b>		
24	Причина внесения записи в ЕГРЮЛ	Внесение в Единый государственный реестр юридических лиц сведений о юридическом лице, зарегистрированном до 1 июля 2002 года
25	ГРН и дата внесения записи в ЕГРЮЛ	1076700005205 12.04.2007
26	Наименование регистрирующего органа, которым запись внесена в ЕГРЮЛ	Управление Федеральной налоговой службы по Смоленской области
<b>Сведения о документах, представленных при внесении записи в ЕГРЮЛ</b>		
27	Наименование документа	Решение о регистрации, принятое Минюстом России или его территориальным органом

28	Номер документа	440
29	Дата документа	28.02.2007
	Сведения о свидетельстве, подтверждающем факт внесения записи в ЕГРЮЛ	
30	Серия, номер и дата выдачи свидетельства	67 001435176 12.04.2007
2		
31	Причина внесения записи в ЕГРЮЛ	Представление сведений об учете юридического лица в налоговом органе
32	ГРН и дата внесения записи в ЕГРЮЛ	2076700031549 12.04.2007
33	Наименование регистрирующего органа, которым запись внесена в ЕГРЮЛ	Управление Федеральной налоговой службы по Смоленской области
3		
34	Причина внесения записи в ЕГРЮЛ	Ликвидации юридического лица по решению суда
35	ГРН и дата внесения записи в ЕГРЮЛ	2076700028975 13.04.2007
36	Наименование регистрирующего органа, которым запись внесена в ЕГРЮЛ	Управление Федеральной налоговой службы по Смоленской области
	Сведения о документах, представленных при внесении записи в ЕГРЮЛ	
37	Наименование документа	Распоряжение
38	Номер документа	440
39	Дата документа	28.02.2007
40	Наименование документа	Решение суда о ликвидации юр.лица при нарушении норм законодательства РФ
41	Номер документа	б/н
42	Дата документа	22.12.2006
	Сведения о свидетельстве, подтверждающем факт внесения записи в ЕГРЮЛ	

43	Серия, номер и дата выдачи свидетельства	67 001435392 13.04.2007
----	--	----------------------------

Выписка сформирована с использованием сервиса «Предоставление сведений из ЕГРЮЛ/ЕГРИП», размещенного на официальном сайте ФНС России в сети Интернет по адресу: <https://egrul.nalog.ru>









ГЛАВА АДМИНИСТРАЦИИ  
ПОЧИНКОВСКОГО РАЙОНА СМОЛЕНСКОЙ ОБЛАСТИ

РАСПОРЯЖЕНИЕ

от 16.04.92 № 164-р

г. Починок

О передаче резервного фонда  
перераспределения земель ад-  
министрации района в аренду  
колхозам и совхозам.

	
Администрация муниципального образования «Починковский муниципальный округ» Смоленской области	
<b>АРХИВНЫЙ ОТДЕЛ</b>	
ул. Советская, д.1, г.Починок, Смоленская обл., 216450	
Тел.: 8 (48149) 4-26-08, факс: 8 (48149) 4-18-04	
E-mail: arh.poch@admin-smolensk.ru	
« 19 » 12	20 25 г. № 713-714
на № 368	от « 17 » 12 20 25 г.

*Архивный номер*

1. Передать колхозам и совхозам резервный фонд перераспределения земель администрации района в краткосрочную аренду сроком на I год в количестве 17795 га сельхозугодий, в том числе 12948 га пашни в разрезе по землепользователям согласно приложению № I.

2. Освободить от платы земельного налога колхозы и совхозы за земли резервного фонда, переданные им в аренду.

*П. Наумов* П.А. Наумов



Приложение № I  
к распоряжению Главы администрации № 164 от 16.04.92

Площади передаваемого  
резервного фонда, га

	сельхозугодия	в т.ч. пашни
г. К-з им. В.И. Ленина	583	379
"Победа"	571	466
"Красный застрельщик"	1786	1383
"Верный путь"	607	456
"Дружба"	250	250
имени Коминтерна	906	783
им. 21 партсъезда	388	364
"Правда"	310	309
"Ленинское знамя"	608	522
"Память Ленина"	568	575
"Рассвет"	388	
С-з "Белицкий"	1033	520
"Ворошиловский"	1206	746
"Климшинский"	2029	1634
"Починковский"	1684	1441
"Стригинский"	718	722
"Самолубовский"	386	142
"Шмаковский"	398	61
П-з им. Коминтерна	868	553
"Рябцевский"	940	315
"Красиловский"	1568	1327
Итого по району:	17795	12948

Основание: гр. 279 от 1.9.90, л. 44-45

Исполнитель архивного дела



*Л.В. Поткина*





ГЛАВА АДМИНИСТРАЦИИ ПОЧИНКОВСКОГО РАЙОНА  
СМОЛЕНСКОЙ ОБЛАСТИ

ПОСТАНОВЛЕНИЕ

от 31.03.03 № 66

г. Починок

О передаче земельных угодий,  
находящихся в резервном фонде  
администрации района в аренду  
сельскохозяйственным предприятиям

Администрация муниципального образования  
«Починковский муниципальный округ»  
Смоленской области  
**АРХИВНЫЙ ОТДЕЛ**  
ул. Советская, д.1, г. Починок, Смоленская обл., 216450  
Тел.: 8 (48149) 4-26-08, факс: 8 (48149) 4-18-04  
E-mail: arh.poch@admin-smolensk.ru  
« 19 » 12 2025 г. № 713-714  
на № 368 от « 17 » 12 2025 г.

Архивная копия

Рассмотрев ходатайства Акционерных обществ, коллективных хозяйств, колхозов и других предприятий о передаче резервного фонда перераспределения земельных угодий администрации района в аренду, в целях рационального использования земельных угодий

п о с т а н о в л я ю :

1. Передать Акционерным обществам, коллективным хозяйствам, колхозам и другим предприятиям резервный фонд перераспределения земель администрации района в краткосрочную аренду, сроком на 1 год, в количестве 9808 га, из них сельхозугодий 6681 га, в том числе пашни 4529 га в разрезе по землепользователям согласно приложению 1г

2. Освободить предприятия от платы земельного налога за земли резервного фонда, переданные им в аренду.

И.А. Наумов



# ПРИЛОЖЕНИЕ I

к Постановлению Главы  
администрации № 66  
от 31.03.1993 г.

Площади передаваемого  
резервного фонда, га

Наименование	: Всего	: в т.ч. с/х угодий	: из них пашни
Коллективное хозяйство "им. Ленина	334	284	170
А.О. закрытого типа "Победа"	311	307	277
А.О. закрытого типа "Кр.Застрельщик"	1503	969	844
А.О. закрытого типа "Верный Путь"	129	67	56
Колхоз Дружба	250	250	250
А.О. закрытого типа "Ламоново"	412	282	247
А.О. закрытого типа "Клемятино"	218	173	152
Колхоз Правда	440	326	324
Колхоз Рассвет	388	388	-
Коллективное хозяйство "Белик"	1120	437	367
А.О. закрытого типа "Ворошилово"	1115	953	644
Коллективное хозяйство "Климшинское"	1230	452	303
А.О. закрытого типа "Сельцо"	564	438	400
А.О. закрытого типа "Стригино"	100	100	100
А.О. закрытого типа "Самолубовское"	597	348	142
Коллективное хозяйство "Шмаково"	360	337	-
Коллективное хозяйство "Красиловское"	267	267	99
А.О. закрытого типа "Рябцевское"	470	303	154
Итого по району	9808	6681	4529

Основание: гр.294 от 1.9.18 и.и.145-146.

Назначение архивного документа



*Л. В. Лапкин*






ГЛАВА АДМИНИСТРАЦИИ ПОЧИНКОВСКОГО РАЙОНА  
СМОЛЕНСКОЙ ОБЛАСТИ

ПОСТАНОВЛЕНИЕ

от 11.05.09 № 68,

г. Починок

О дополнительном предоставлении  
земельных угодий коллективному  
хозяйству Правда и Макшеевской  
сельской администрации



Рассмотрев ходатайство коллективного хозяйства Правда о  
дополнительном предоставлении земельных угодий для наделения  
паями вновь принятых работников, ходатайство Макшеевской сельской  
администрации о дополнительном предоставлении земельных угодий  
для выделения гражданам под личные подсобные хозяйства

п о с т а н о в л я ю :

1. Предоставить коллективному хозяйству Правда земельные угодия  
из резервного фонда администрации района общей площадью 200.0 га  
пашни для наделения паями вновь принятых работников.

2. Предоставить дополнительно Макшеевской сельской администрации  
земельные угодия из резервного фонда администрации района  
общей площадью 125.0 га пашни для выделения гражданам под  
личные подсобные хозяйства.

*П.А. Наумов* П.А. Наумов

Основание: ф. 274, 46  
Назначение архивного документа



*Л.В. Лапкина* Л.В. Лапкина

# ОЦЕНОЧНАЯ ОПИСЬ ЗЕМЕЛЬНЫХ УЧАСТКОВ

Кадастровый квартал № 67:14:001 01 02  
Исполнитель: ООО "Агентство оценки Ковалевой и К"  
Заказчик: Управление Роснедвижимости по Смоленской области  
Подразделов 459 шт. на        листах

Характеристики электронных файлов	
Носитель	<u>CD-ROM</u>
Формат	<u>Microsoft Excel</u>
Наименование каталога	<u>67 14 001 01 02</u>
Количество файлов в каталоге	<u>460</u>
Общий размер файлов	<u>23697408 Б</u>
Последние изменения	<u>10.08.2005 10:15:40</u>

Кадастровый план территории \_\_\_\_\_

Генеральный директор \_\_\_\_\_

Ковалева Г.И.

«10» августа 2005





## Оценочная опись. Приложение "Акт определения кадастровой стоимости земельных участков"

Кадастровый квартал № 67:14:001 01 02											
3 Сведения о расчете кадастровой стоимости											
№ п/п (инв. №)	Кадастровый номер участка	Местоположение участка	Категория земель	Разрешенное использование	Площадь (кв. м)	Документы - основания	Номер группы вида использовани я земель при проведении ГКОЗ	Удельный показатель кадастровой стоимости земель (руб./кв. м)	Кадастровая стоимость земельного участка (руб.)	Наименование, дата, номер, место хранения документа о кадастровой стоимости	
1	2	3	4	5	6	7	8	9	10	11	
81	(У67:14:001 01 02:0035)	обл. Смоленская, р-н Починковский, с/о Мурыгинский, п Львовозава	Земли промышленности, энергетики, транспорта, связи, радиовещания, телевидения, информатики, земли для обеспечения космической деятельности земли обороны, безопасности и земли иного специального назначения	производствен ных целей	255400			44.96	11482784	Постановлени е Администрац ии Смоленской области, 31.01.2005, 20	
82	(У67:14:001 01 02:0036) :99	обл. Смоленская, р-н Починковский, с/о Мурыгинский в районе д. Макшеево	Земли промышленности, энергетики, транспорта, связи, радиовещания, телевидения, информатики, земли для обеспечения космической деятельности земли обороны, безопасности и земли иного специального назначения	ПС 110 кВ "Макшеево"	1425			1.2	1710	Постановлени е Администрац ии Смоленской области, 31.01.2005, 20	
83	(У67:14:001 01 02:0037) :100	обл. Смоленская, р-н Починковский, х-во "Правда"	Земли промышленности, энергетики, транспорта, связи, радиовещания, телевидения, информатики, земли для обеспечения космической деятельности земли обороны, безопасности и земли иного специального назначения	НУП	27			0.86	23.22	Постановлени е Администрац ии Смоленской области, 31.01.2005, 20	
84	(У67:14:001 01 02:0038) :101	обл. Смоленская, р-н Починковский	Земли сельскохозяйствен ного назначения	Сельскохозяйст венное использование	5320000			1.2092	6432944	Постановлени е администрац ии Смоленской области, 08.06.2004, 181	
85	(У67:14:001 01 02:0040) :102	обл. Смоленская, р-н Починковский, сдг "Авиатор"	Земли сельскохозяйствен ного назначения	для ведения садоводства и огородничеств а	900			2.41	2169	Постановлени е администрац ии Смоленской области, 14.04.2004, 123	
86	(У67:14:001 01 02:0041) :103	обл. Смоленская, р-н Починковский, сдг "Авиатор"	Земли сельскохозяйствен ного назначения	для ведения садоводства и огородничеств а	900			2.41	2169	Постановлени е администрац ии Смоленской области, 14.04.2004, 123	

## Оценочная опись. Приложение "Акт определения кадастровой стоимости земельных участков"

Кадастровый квартал № 67:14:001 01 02											
3 Сведения о расчете кадастровой стоимости											
№ п/п (инв. №)	Кадастровый номер участка	Местоположение участка	Категория земель	Разрешенное использование	Площадь (кв.м)	Документы - основания	Номер группы вида использовани я земель при проведении ГКОЗ	Удельный показатель кадастровой стоимости земель (руб/кв.м)	Кадастровая стоимость земельного участка (руб.)	Наименование, дата, номер, место хранения документа о кадастровой стоимости	
1	2	3	4	5	6	7	8	9	10	11	
501	(У67:14:001 01 02:0456)  :518	обл. Смоленская, р-н Починковский, сдт "Нарцисс"	Земли сельскохозяйствен ного назначения	для ведения садово- огородных работ	1000			2.41	2410	Постановлени е администрации и Смоленской области, 14.04.2004, 123	
502	(У67:14:001 01 02:0457)  :519	обл. Смоленская, р-н Починковский, сдт "Нарцисс"	Земли сельскохозяйствен ного назначения	для ведения садово- огородных работ	1000			2.41	2410	Постановлени е администрации и Смоленской области, 14.04.2004, 123	
503	(У67:14:001 01 02:0458)  :520	обл. Смоленская, р-н Починковский, сдт "Нарцисс"	Земли сельскохозяйствен ного назначения	для ведения садово- огородных работ	1000			2.41	2410	Постановлени е администрации и Смоленской области, 14.04.2004, 123	
504	(У67:14:001 01 02:0459)  :521	обл. Смоленская, р-н Починковский, сдт "Нарцисс"	Земли сельскохозяйствен ного назначения	для ведения садово- огородных работ	1000			2.41	2410	Постановлени е администрации и Смоленской области, 14.04.2004, 123	
505	(У67:14:001 01 02:0460)  :521	обл. Смоленская, р-н Починковский, х-во "Правда"	Земли сельскохозяйствен ного назначения	Сельскохозяйст венное использование	20900000			1.386	28967400	Постановлени е администрации и Смоленской области, 25.06.2002, 141	

Составил Болтунова В.В. Подпись Болтунова В.В. 10 августа 2005г.