


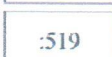



Об установлении публичного сервитута в отношении части земельного участка
с кадастровым номером 67:14:0010101:519

План границ объекта



Масштаб 1:500

Используемые условные знаки и обозначения:

-  Существующая часть границы, имеющиеся в ЕГРН сведения о которой достаточны для определения ее местоположения
-  Надписи кадастрового номера земельного участка
-  Граница объекта
-  Характерная точка границы объекта
-  Надписи номеров характерных точек границы объекта

 Граница кадастрового квартала
Обозначение кадастрового квартала
67:14:0010101



Подпись Новосельцева К. В.

Дата "19" января 2021г.

Место для оттиска печати (при наличии) лица, составившего описание местоположения границ объекта