



Общество с ограниченной ответственностью  
**«ТрейдСмолМаркет»**

**ПРОЕКТ  
организации  
дорожного движения  
на автомобильных дорогах  
г.Починок  
Смоленской области**

**Смоленск  
2013 г.**

|              |  |              |   |  |  |   |  |  |  |                   |  |     |       |      |       |       |      |     |       |      |       |       |      |  |  |  |  |  |  |  |  |  |  |  |  |  |  |  |  |  |  |  |  |  |  |  |  |       |  |        |  |      |        |
|--------------|--|--------------|---|--|--|---|--|--|--|-------------------|--|-----|-------|------|-------|-------|------|-----|-------|------|-------|-------|------|--|--|--|--|--|--|--|--|--|--|--|--|--|--|--|--|--|--|--|--|--|--|--|--|-------|--|--------|--|------|--------|
|              |  |              |   |  |  |   |  |  |  |                   |  |     |       |      |       |       |      |     |       |      |       |       |      |  |  |  |  |  |  |  |  |  |  |  |  |  |  |  |  |  |  |  |  |  |  |  |  |       |  |        |  |      |        |
|              |  | <i>Лист</i>  |   | <i>Наименование</i>  |  |   |  |  |  | <i>Примечание</i> |  |     |       |      |       |       |      |     |       |      |       |       |      |  |  |  |  |  |  |  |  |  |  |  |  |  |  |  |  |  |  |  |  |  |  |  |  |       |  |        |  |      |        |
|              |  | АД.СП        |   | Содержание   |  |   |  |  |  |                   |  |     |       |      |       |       |      |     |       |      |       |       |      |  |  |  |  |  |  |  |  |  |  |  |  |  |  |  |  |  |  |  |  |  |  |  |  |       |  |        |  |      |        |
|              |  | АД.В         |   | Введение   |  |   |  |  |  |                   |  |     |       |      |       |       |      |     |       |      |       |       |      |  |  |  |  |  |  |  |  |  |  |  |  |  |  |  |  |  |  |  |  |  |  |  |  |       |  |        |  |      |        |
|              |  | АД.ОД        |   | Общие данные   |  |   |  |  |  |                   |  |     |       |      |       |       |      |     |       |      |       |       |      |  |  |  |  |  |  |  |  |  |  |  |  |  |  |  |  |  |  |  |  |  |  |  |  |       |  |        |  |      |        |
|              |  | АД-1         |   | (Дислокация дорожных знаков) На ул.Советской               |  |   |  |  |  |                   |  |     |       |      |       |       |      |     |       |      |       |       |      |  |  |  |  |  |  |  |  |  |  |  |  |  |  |  |  |  |  |  |  |  |  |  |  |       |  |        |  |      |        |
|              |  | АД-2         |   | (Дислокация дорожных знаков) На ул.Некрасова               |  |   |  |  |  |                   |  |     |       |      |       |       |      |     |       |      |       |       |      |  |  |  |  |  |  |  |  |  |  |  |  |  |  |  |  |  |  |  |  |  |  |  |  |       |  |        |  |      |        |
|              |  | АД-3         |   | (Дислокация дорожных знаков) На ул.Твардовского            |  |   |  |  |  |                   |  |     |       |      |       |       |      |     |       |      |       |       |      |  |  |  |  |  |  |  |  |  |  |  |  |  |  |  |  |  |  |  |  |  |  |  |  |       |  |        |  |      |        |
|              |  | АД-4         |   | (Дислокация дорожных знаков) На ул.Кирова                  |  |   |  |  |  |                   |  |     |       |      |       |       |      |     |       |      |       |       |      |  |  |  |  |  |  |  |  |  |  |  |  |  |  |  |  |  |  |  |  |  |  |  |  |       |  |        |  |      |        |
|              |  | АД-5         |   | (Дислокация дорожных знаков) На ул.Урицкого<br>Октябрьской |  |   |  |  |  |                   |  |     |       |      |       |       |      |     |       |      |       |       |      |  |  |  |  |  |  |  |  |  |  |  |  |  |  |  |  |  |  |  |  |  |  |  |  |       |  |        |  |      |        |
|              |  | АД-6         |   | (Дислокация дорожных знаков) На ул.Октябрьской             |  |   |  |  |  |                   |  |     |       |      |       |       |      |     |       |      |       |       |      |  |  |  |  |  |  |  |  |  |  |  |  |  |  |  |  |  |  |  |  |  |  |  |  |       |  |        |  |      |        |
|              |  | АД-7         |   | (Дислокация дорожных знаков) На ул.Красноармейской         |  |   |  |  |  |                   |  |     |       |      |       |       |      |     |       |      |       |       |      |  |  |  |  |  |  |  |  |  |  |  |  |  |  |  |  |  |  |  |  |  |  |  |  |       |  |        |  |      |        |
|              |  | АД-8         |   | (Дислокация дорожных знаков) На ул.Красноармейской до СПТУ |  |   |  |  |  |                   |  |     |       |      |       |       |      |     |       |      |       |       |      |  |  |  |  |  |  |  |  |  |  |  |  |  |  |  |  |  |  |  |  |  |  |  |  |       |  |        |  |      |        |
|              |  | АД-9         |   | (Дислокация дорожных знаков) На ул.Строителей              |  |   |  |  |  |                   |  |     |       |      |       |       |      |     |       |      |       |       |      |  |  |  |  |  |  |  |  |  |  |  |  |  |  |  |  |  |  |  |  |  |  |  |  |       |  |        |  |      |        |
|              |  | АД-10        |   | (Дислокация дорожных знаков) На ул.Ленина                  |  |   |  |  |  |                   |  |     |       |      |       |       |      |     |       |      |       |       |      |  |  |  |  |  |  |  |  |  |  |  |  |  |  |  |  |  |  |  |  |  |  |  |  |       |  |        |  |      |        |
|              |  | АД-11        |   | (Дислокация дорожных знаков) На пер.Ленина                 |  |   |  |  |  |                   |  |     |       |      |       |       |      |     |       |      |       |       |      |  |  |  |  |  |  |  |  |  |  |  |  |  |  |  |  |  |  |  |  |  |  |  |  |       |  |        |  |      |        |
|              |  | АД-12        |   | (Дислокация дорожных знаков) На ул.Социалистической        |  |   |  |  |  |                   |  |     |       |      |       |       |      |     |       |      |       |       |      |  |  |  |  |  |  |  |  |  |  |  |  |  |  |  |  |  |  |  |  |  |  |  |  |       |  |        |  |      |        |
|              |  | АД-13        |   | (Дислокация дорожных знаков) На ул.Энгельса                |  |   |  |  |  |                   |  |     |       |      |       |       |      |     |       |      |       |       |      |  |  |  |  |  |  |  |  |  |  |  |  |  |  |  |  |  |  |  |  |  |  |  |  |       |  |        |  |      |        |
|              |  | АД-14        |   | (Дислокация дорожных знаков) На ул.К.Маркса                |  |   |  |  |  |                   |  |     |       |      |       |       |      |     |       |      |       |       |      |  |  |  |  |  |  |  |  |  |  |  |  |  |  |  |  |  |  |  |  |  |  |  |  |       |  |        |  |      |        |
|              |  |              |   |  |  |   |  |  |  |                   |  |     |       |      |       |       |      |     |       |      |       |       |      |  |  |  |  |  |  |  |  |  |  |  |  |  |  |  |  |  |  |  |  |  |  |  |  |       |  |        |  |      |        |
|              |  |              |   |  |  |   |  |  |  |                   |  |     |       |      |       |       |      |     |       |      |       |       |      |  |  |  |  |  |  |  |  |  |  |  |  |  |  |  |  |  |  |  |  |  |  |  |  |       |  |        |  |      |        |
|              |  |              |   |  |  |   |  |  |  |                   |  |     |       |      |       |       |      |     |       |      |       |       |      |  |  |  |  |  |  |  |  |  |  |  |  |  |  |  |  |  |  |  |  |  |  |  |  |       |  |        |  |      |        |
| Согласовано  |  | Взам. инв. № |   | Подп. и дата   |  | <table border="1"> <tr> <td></td><td></td><td></td><td></td><td></td><td></td> </tr> <tr> <td>Изм</td><td>Кол.ч</td><td>Лист</td><td>№ док</td><td>Подп.</td><td>Дата</td> </tr> <tr><td></td><td></td><td></td><td></td><td></td><td></td></tr> <tr><td></td><td></td><td></td><td></td><td></td><td></td></tr> <tr><td></td><td></td><td></td><td></td><td></td><td></td></tr> <tr><td></td><td></td><td></td><td></td><td></td><td></td></tr> </table> |  |  |  |                   |  |     |       |      |       |       |      | Изм | Кол.ч | Лист | № док | Подп. | Дата |  |  |  |  |  |  |  |  |  |  |  |  |  |  |  |  |  |  |  |  |  |  |  |  | АД-СП |  | Стадия |  | Лист | Листов |
|              |  |              |   |  |  |   |  |  |  |                   |  |     |       |      |       |       |      |     |       |      |       |       |      |  |  |  |  |  |  |  |  |  |  |  |  |  |  |  |  |  |  |  |  |  |  |  |  |       |  |        |  |      |        |
|              |  |              |   |  |  |   |  |  |  |                   |  | Изм | Кол.ч | Лист | № док | Подп. | Дата |     |       |      |       |       |      |  |  |  |  |  |  |  |  |  |  |  |  |  |  |  |  |  |  |  |  |  |  |  |  |       |  |        |  |      |        |
|              |  |              |   |  |  |   |  |  |  |                   |  |     |       |      |       |       |      |     |       |      |       |       |      |  |  |  |  |  |  |  |  |  |  |  |  |  |  |  |  |  |  |  |  |  |  |  |  |       |  |        |  |      |        |
|              |  |              |   |  |  |   |  |  |  |                   |  |     |       |      |       |       |      |     |       |      |       |       |      |  |  |  |  |  |  |  |  |  |  |  |  |  |  |  |  |  |  |  |  |  |  |  |  |       |  |        |  |      |        |
|              |  |              |   |  |  |   |  |  |  |                   |  |     |       |      |       |       |      |     |       |      |       |       |      |  |  |  |  |  |  |  |  |  |  |  |  |  |  |  |  |  |  |  |  |  |  |  |  |       |  |        |  |      |        |
|              |  |              |   |  |  |   |  |  |  |                   |  |     |       |      |       |       |      |     |       |      |       |       |      |  |  |  |  |  |  |  |  |  |  |  |  |  |  |  |  |  |  |  |  |  |  |  |  |       |  |        |  |      |        |
| п            |  |              | 1 |  |  |   |  |  |  |                   |  |     |       |      |       |       |      |     |       |      |       |       |      |  |  |  |  |  |  |  |  |  |  |  |  |  |  |  |  |  |  |  |  |  |  |  |  |       |  |        |  |      |        |
|              |  |              |   |  |  |   |  |  |  |                   |  |     |       |      |       |       |      |     |       |      |       |       |      |  |  |  |  |  |  |  |  |  |  |  |  |  |  |  |  |  |  |  |  |  |  |  |  |       |  |        |  |      |        |
|              |  |              |   |  |  |   |  |  |  |                   |  |     |       |      |       |       |      |     |       |      |       |       |      |  |  |  |  |  |  |  |  |  |  |  |  |  |  |  |  |  |  |  |  |  |  |  |  |       |  |        |  |      |        |
|              |  |              |   |  |  |   |  |  |  |                   |  |     |       |      |       |       |      |     |       |      |       |       |      |  |  |  |  |  |  |  |  |  |  |  |  |  |  |  |  |  |  |  |  |  |  |  |  |       |  |        |  |      |        |
| Инв. № подл. |  |              |   |  |  |   |  |  |  |                   |  |     |       |      |       |       |      |     |       |      |       |       |      |  |  |  |  |  |  |  |  |  |  |  |  |  |  |  |  |  |  |  |  |  |  |  |  |       |  |        |  |      |        |
|              |  |              |   |  |  |   |  |  |  |                   |  |     |       |      |       |       |      |     |       |      |       |       |      |  |  |  |  |  |  |  |  |  |  |  |  |  |  |  |  |  |  |  |  |  |  |  |  |       |  |        |  |      |        |
|              |  |              |   |  |  |   |  |  |  |                   |  |     |       |      |       |       |      |     |       |      |       |       |      |  |  |  |  |  |  |  |  |  |  |  |  |  |  |  |  |  |  |  |  |  |  |  |  |       |  |        |  |      |        |
|              |  |              |   |  |  |   |  |  |  |                   |  |     |       |      |       |       |      |     |       |      |       |       |      |  |  |  |  |  |  |  |  |  |  |  |  |  |  |  |  |  |  |  |  |  |  |  |  |       |  |        |  |      |        |
|              |  |              |   |  |  |   |  |  |  |                   |  |     |       |      |       |       |      |     |       |      |       |       |      |  |  |  |  |  |  |  |  |  |  |  |  |  |  |  |  |  |  |  |  |  |  |  |  |       |  |        |  |      |        |

Спецификация дорожных знаков (начало)

| Поз.            | Обозначение       | Наименование  | Кол. шт. | Примечание  |
|-----------------|-------------------|---|----------|-------------|
| ул.Советская    |                   |   |          |             |
|                 | ГОСТ Р 52290-2004 | 5.20,Искусственная неровность                         | 8        | в т.ч.сущ-4 |
|                 | ГОСТ Р 52290-2004 | 2.1,Главная дорога                                    | 9        | в т.ч.сущ-2 |
|                 | ГОСТ Р 52290-2004 | 2.4,Уступите дорогу                                   | 10       | в т.ч.сущ-3 |
|                 | ГОСТ Р 52290-2004 | 8.13,Направление главной дороги                       | 8        | в т.ч.сущ-5 |
|                 | ГОСТ Р 52290-2004 | 3.4,Движение грузовых автомобилей                     |          |             |
|                 | ГОСТ Р 52290-2004 | запрещено   | 2        |             |
|                 | ГОСТ Р 52290-2004 | 5.16,Место остановки автобуса                         | 2        |             |
|                 | ГОСТ Р 52290-2004 | 5.19.1/5.19.2,Пешеходный переход                      | 10/10    | в т.ч.сущ-3 |
|                 | ГОСТ Р 52290-2004 | 1.23,Дети   | 4        | в т.ч.сущ-2 |
|                 | ГОСТ Р 52290-2004 | 3.27,Остановка запрещена                              | 3        |             |
| ул.Некрасова    |                   |   |          |             |
|                 | ГОСТ Р 52290-2004 | 7.3,Автозаправочная станция                           | 2        | в т.ч.сущ-2 |
|                 | ГОСТ Р 52290-2004 | 5.12,Место остановки автобуса                         | 2        | в т.ч.сущ-1 |
|                 | ГОСТ Р 52290-2004 | 5.19.1/5.19.2,Пешеходный переход                      | 8/8      | в т.ч.сущ-2 |
|                 | ГОСТ Р 52290-2004 | 2.1,Главная дорога                                    | 7        | в т.ч.сущ-3 |
|                 | ГОСТ Р 52290-2004 | 2.4,Уступите дорогу                                   | 8        | в т.ч.сущ-2 |
|                 | ГОСТ Р 52290-2004 | 3.4,Движение грузовых автомобилей                     |          | в т.ч.сущ-2 |
|                 | ГОСТ Р 52290-2004 | запрещено   | 4        | в т.ч.сущ-2 |
|                 | ГОСТ Р 52290-2004 | 1.11,Опасный поворот                                  | 2        |             |
| ул.Твардовского |                   |   |          |             |
|                 | ГОСТ Р 52290-2004 | 5.19.1/5.19.2,Пешеходный переход                      | 4/4      |             |
|                 | ГОСТ Р 52290-2004 | 2.1,Главная дорога                                    | 6        | в т.ч.сущ-3 |
|                 | ГОСТ Р 52290-2004 | 2.4,Уступите дорогу                                   | 4        |             |
|                 | ГОСТ Р 52290-2004 | 8.13,Направление главной дороги                       | 3        | в т.ч.сущ-3 |
|                 | ГОСТ Р 52290-2004 | 6.4,Место стоянки                                     | 1        | в т.ч.сущ-1 |
| ул.Кирова       |                   |   |          |             |
|                 | ГОСТ Р 52290-2004 | 2.1,Главная дорога                                    | 3        |             |
|                 | ГОСТ Р 52290-2004 | 2.4,Уступите дорогу                                   | 3        | в т.ч.сущ-1 |
|                 | ГОСТ Р 52290-2004 | 5.5,Дорога с односторонним движением                  | 2        |             |
|                 | ГОСТ Р 52290-2004 | 5.6,Конец дороги с односторонним движением            | 2        |             |
|                 | ГОСТ Р 52290-2004 | 5.7.1/5.7.2,Выезд на дорогу с односторонним движением | 2/2      |             |

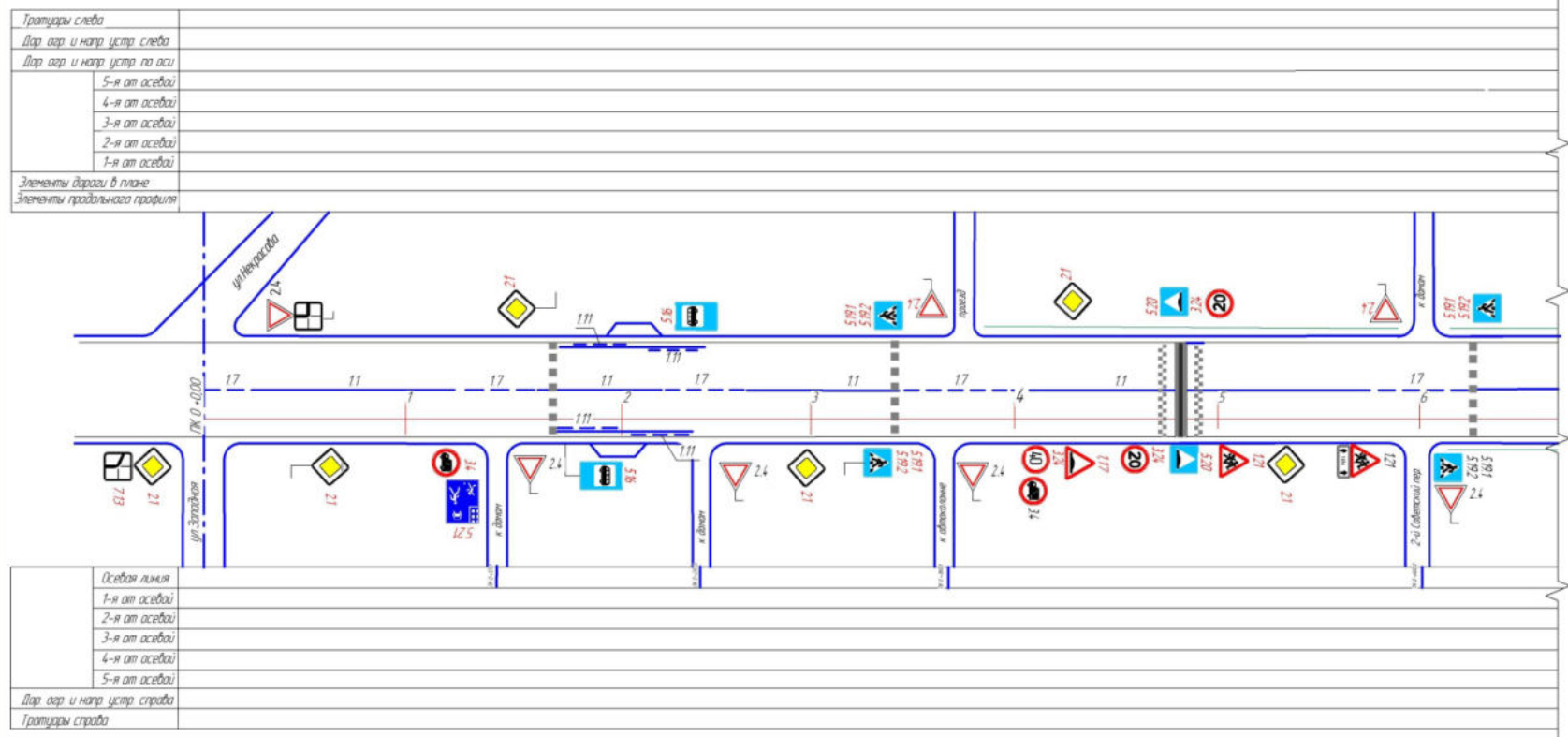
Спецификация дорожных знаков

| Поз.                             | Обозначение       | Наименование                      | Кол. шт. | Примечание    |
|----------------------------------|-------------------|-----------------------------------|----------|---------------|
| от ул.Урицкого до ул.Октябрьской |                   |                                   |          |               |
|                                  | ГОСТ Р 52290-2004 | 8.13,Направление главной дороги   | 4        | в т.ч.сущ-2   |
|                                  | ГОСТ Р 52290-2004 | 5.19.1/5.19.2,Пешеходный переход  | 2        |               |
|                                  | ГОСТ Р 52290-2004 | 2.1,Главная дорога                | 4        | в т.ч.сущ-4   |
| ул.Октябрьская                   |                   |                                   |          |               |
|                                  | ГОСТ Р 52290-2004 | 8.13,Направление главной дороги   | 3        | в т.ч.сущ-3   |
|                                  | ГОСТ Р 52290-2004 | 3.1,Въезд запрещен                | 1        | в т.ч.сущ-1   |
|                                  | ГОСТ Р 52290-2004 | 2.1,Главная дорога                | 3        | в т.ч.сущ-1   |
|                                  | ГОСТ Р 52290-2004 | 5.19.1/5.19.2,Пешеходный переход  | 2/2      | в т.ч.сущ-2/2 |
|                                  | ГОСТ Р 52290-2004 | 6.4,Место стоянки                 | 1        | в т.ч.сущ-1   |
|                                  |                   | 5.20,Искусственная неровность     | 2        | в т.ч.сущ-2   |
|                                  |                   | 1.17,Искусственная неровность     | 2        |               |
|                                  |                   | 3.4,Движение грузовых автомобилей |          |               |
|                                  |                   | запрещено                         | 1        |               |
|                                  |                   | 2.4,Уступите дорогу               | 3        | в т.ч.сущ-1   |
| ул.Красноармейская               |                   |                                   |          |               |
|                                  | ГОСТ Р 52290-2004 | 8.13,Направление главной дороги   | 1        | в т.ч.сущ-1   |
|                                  | ГОСТ Р 52290-2004 | 5.19.1/5.19.2,Пешеходный переход  | 2/2      | в т.ч.сущ-2/2 |
|                                  | ГОСТ Р 52290-2004 | 5.20,Искусственная неровность     | 2        |               |
|                                  | ГОСТ Р 52290-2004 | 1.17,Искусственная неровность     | 2        |               |
|                                  | ГОСТ Р 52290-2004 | 2.1,Главная дорога                | 4        | в т.ч.сущ-2   |
|                                  | ГОСТ Р 52290-2004 | 2.4,Уступите дорогу               | 2        | в т.ч.сущ-2   |
|                                  | ГОСТ Р 52290-2004 | 1.23,Дети                         | 2        | в т.ч.сущ-2   |
| ул.Красноармейская до СПТУ       |                   |                                   |          |               |
|                                  | ГОСТ Р 52290-2004 | 5.19.1/5.19.2,Пешеходный переход  | 2/2      | в т.ч.сущ-2/2 |
|                                  | ГОСТ Р 52290-2004 | 2.1,Главная дорога                | 3        |               |
|                                  | ГОСТ Р 52290-2004 | 2.4,Уступите дорогу               | 5        | в т.ч.сущ-1   |

Согласовано

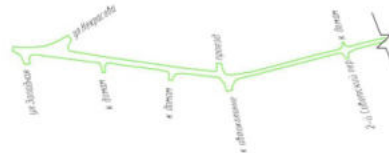
Инд. № подл. Взам. инв. № Подп. и дата

|        |  |  |  |  |  |  |      |        |
|--------|--|--|--|--|--|--|------|--------|
| Изм.   |  |  |  |  |  | АДС  |      |        |
| Колуч. |  |  |  |  |  | Смоленская область, г.Починок  |      |        |
| Лист   |  |  |  |  |  | Страница   | Лист | Листов |
| № док. |  |  |  |  |  |  |      | 1      |
| Подп.  |  |  |  |  |  | Дисциплина: Дорожные знаки по улицам Советская, Некрасова, Кирова, Твардовского, Урицкого, Октябрьской, Красноармейской до СПТУ (Справочник, Личная карточка, Социально-экономическая, Экономическая, Юридическая) |      |        |
| Дата   |  |  |  |  |  | Спецификация дорожных знаков   |      |        |

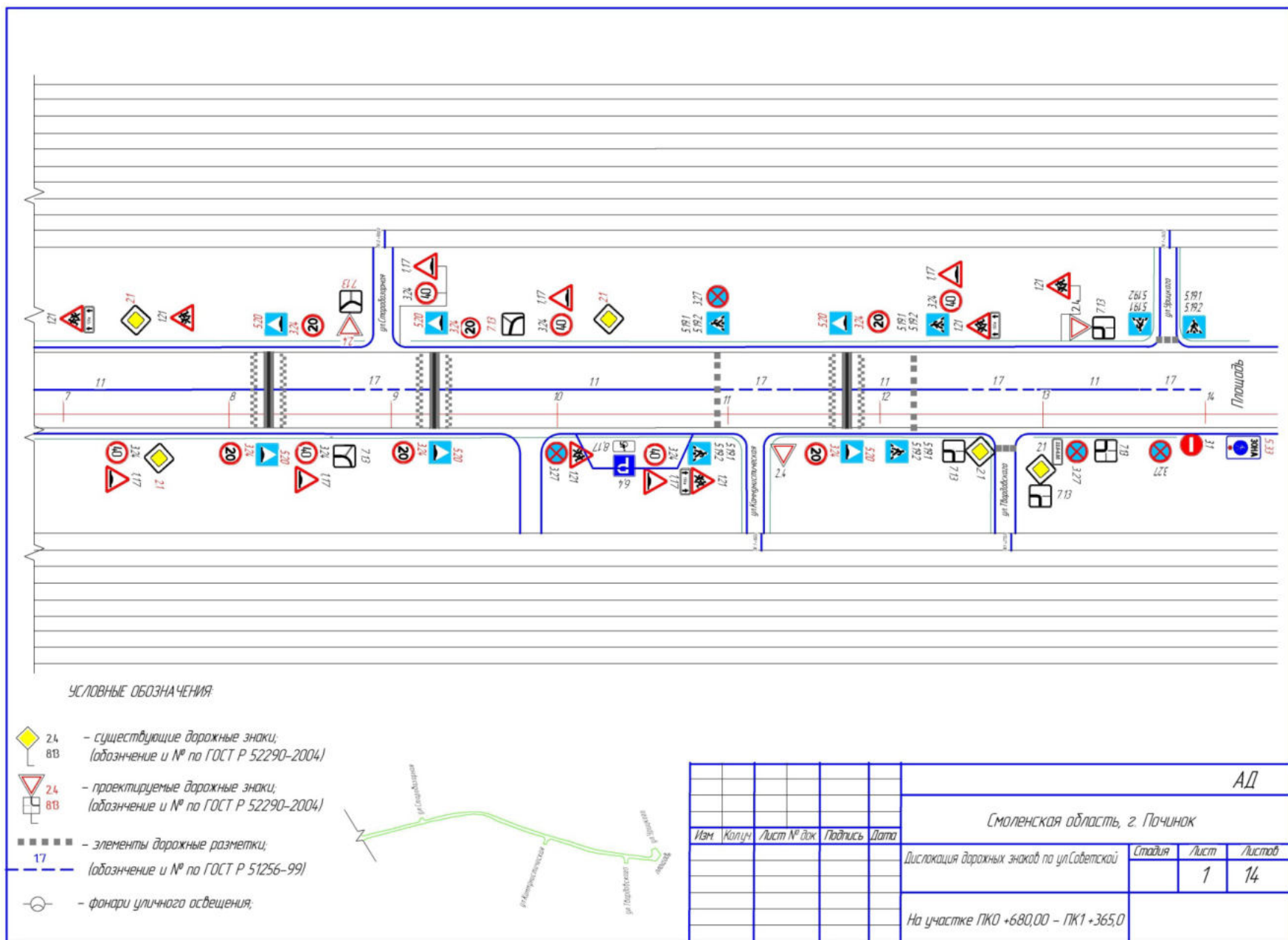


# УСЛОВНЫЕ ОБОЗНАЧЕНИЯ:

- 24, 8Б - существующие дорожные знаки; (обозначение и № по ГОСТ Р 52290-2004)
- 24, 8Б - проектируемые дорожные знаки; (обозначение и № по ГОСТ Р 52290-2004)
- 17 - элементы дорожной разметки; (обозначение и № по ГОСТ Р 51256-99)
- фонари уличного освещения;



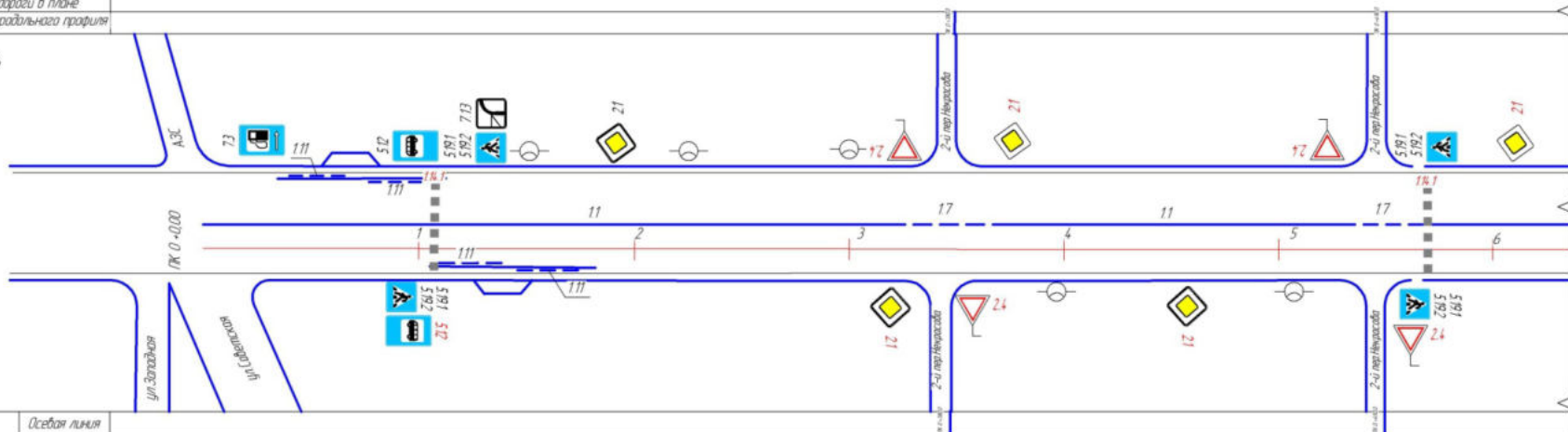
|      |        |             |         |      |   |          |      |
|------|--------|-------------|---------|------|---|----------|------|
|      |        |             |         |      | АД  |          |      |
|      |        |             |         |      | Смоленская область, г. Починок              |          |      |
| Изм. | Колуч. | Лист № док. | Подпись | Дата | Дислокация дорожных знаков по ул. Советской | Страница | Лист |
|      |        |             |         |      | На участке ПК 0 +0,00 - ПК 0 +680,0         | 1        | 14   |





|                                |
|--------------------------------|
| Тротуары слева                 |
| Дар. аср. и напр. устр. следа  |
| Дар. аср. и напр. устр. по оси |
| 5-я от осевой                  |
| 4-я от осевой                  |
| 3-я от осевой                  |
| 2-я от осевой                  |
| 1-я от осевой                  |
| Элементы дороги в плане        |
| Элементы продольного профиля   |

Раслабиль



|                                |
|--------------------------------|
| Осевая линия                   |
| 1-я от осевой                  |
| 2-я от осевой                  |
| 3-я от осевой                  |
| 4-я от осевой                  |
| 5-я от осевой                  |
| Дар. аср. и напр. устр. справа |
| Тротуары справа                |

Схема ул. Некрасова  
М 1:10000



#### УСЛОВНЫЕ ОБОЗНАЧЕНИЯ

- тротуар
- существующие дорожные знаки, (обозначение и № по ГОСТ Р 52290-2004)
- проектируемые дорожные знаки, (обозначение и № по ГОСТ Р 52290-2004)
- элементы дорожных разметки, (обозначение и № по ГОСТ Р 51256-99)
- фанари уличного освещения,

|                                   |        |             |         |      |   |          |      |
|-----------------------------------|--------|-------------|---------|------|---|----------|------|
|                                   |        |             |         |      | АД  |          |      |
|                                   |        |             |         |      | Смоленская область, г.Починок               |          |      |
| Изм.                              | Колуч. | Лист № док. | Подпись | Дата | Дислокация дорожных знаков по ул. Некрасова | Страница | Лист |
|                                   |        |             |         |      |   |          | 14   |
| На участке ПК 0+0,00 - ПК 0+630,0 |        |             |         |      |   |          |      |







|               |              |              |              |
|---------------|--------------|--------------|--------------|
| Перв. примен. | Справ. №     |              |              |
| Инф. № подл.  | Подп. и дата | Взам. инф. № | Инф. № докл. |
| Подп. и дата  | Подп. и дата |              |              |

Схема ул. Некрасова  
М 1:10000

**УСЛОВНЫЕ ОБОЗНАЧЕНИЯ:**

- тротуар
- существующие дорожные знаки, (обозначение и № по ГОСТ Р 52290-2004)
- проектируемые дорожные знаки, (обозначение и № по ГОСТ Р 52290-2004)
- элементы дорожные разметки, (обозначение и № по ГОСТ Р 51256-99)
- фонари уличного освещения,

|      |        |             |         |      |   |      |        |
|------|--------|-------------|---------|------|---|------|--------|
|      |        |             |         |      | АД  |      |        |
|      |        |             |         |      | Смоленская область, г. Починок              |      |        |
| Изм. | Колуч. | Лист № док. | Подпись | Дата | Дислокация дорожных знаков по ул. Некрасова |      |        |
|      |        |             |         |      | Стадия                                      | Лист | Листов |
|      |        |             |         |      |   | 2    | 14     |
|      |        |             |         |      | На участке ПК1+900,00 - ПК3+400,0           |      |        |



|              |              |              |              |              |          |               |
|--------------|--------------|--------------|--------------|--------------|----------|---------------|
| Инф. № подл. | Подп. и дата | Взам. инф. № | Инф. № дубл. | Подп. и дата | Спроб. № | Перв. примен. |
|--------------|--------------|--------------|--------------|--------------|----------|---------------|

Схема ул. Твардовского  
М 14000

УСЛОВНЫЕ ОБОЗНАЧЕНИЯ

- — тротуар
- ◆ 24 8B — существующие дорожные знаки; (обозначение и № по ГОСТ Р 52290-2004)
- ▼ 24 8B — проектируемые дорожные знаки; (обозначение и № по ГОСТ Р 52290-2004)
- ■ ■ ■ — элементы дорожные разметки; (обозначение и № по ГОСТ Р 51256-99)
- 17 —
- ⊙ — фонари уличного освещения;

|                                       |        |             |         |      |  |      |        |
|---------------------------------------|--------|-------------|---------|------|--|------|--------|
|                                       |        |             |         |      | АД   |      |        |
|                                       |        |             |         |      | Смоленская область, г.Починок                  |      |        |
| Изм.                                  | Колуч. | Лист № док. | Подпись | Дата | Дислокация дорожных знаков по ул. Твардовского |      |        |
|                                       |        |             |         |      |  |      |        |
| На участке ПК 0 +480,00 - ПК 0 +750,0 |        |             |         |      | Стация   | Лист | Листов |
|                                       |        |             |         |      |  | 3    | 14     |



Согласовано

Взам инв №  
Подпись и дата  
Инв № подл

|                               |  |
|-------------------------------|--|
| Тротуары слева                |  |
| Дар. озр и напр. устр. слева  |  |
| Дар. озр и напр. устр. по оси |  |
| 5-я от осевой                 |  |
| 4-я от осевой                 |  |
| 3-я от осевой                 |  |
| 2-я от осевой                 |  |
| 1-я от осевой                 |  |
| Элементы дороги в плане       |  |
| Элементы продольного профиля  |  |

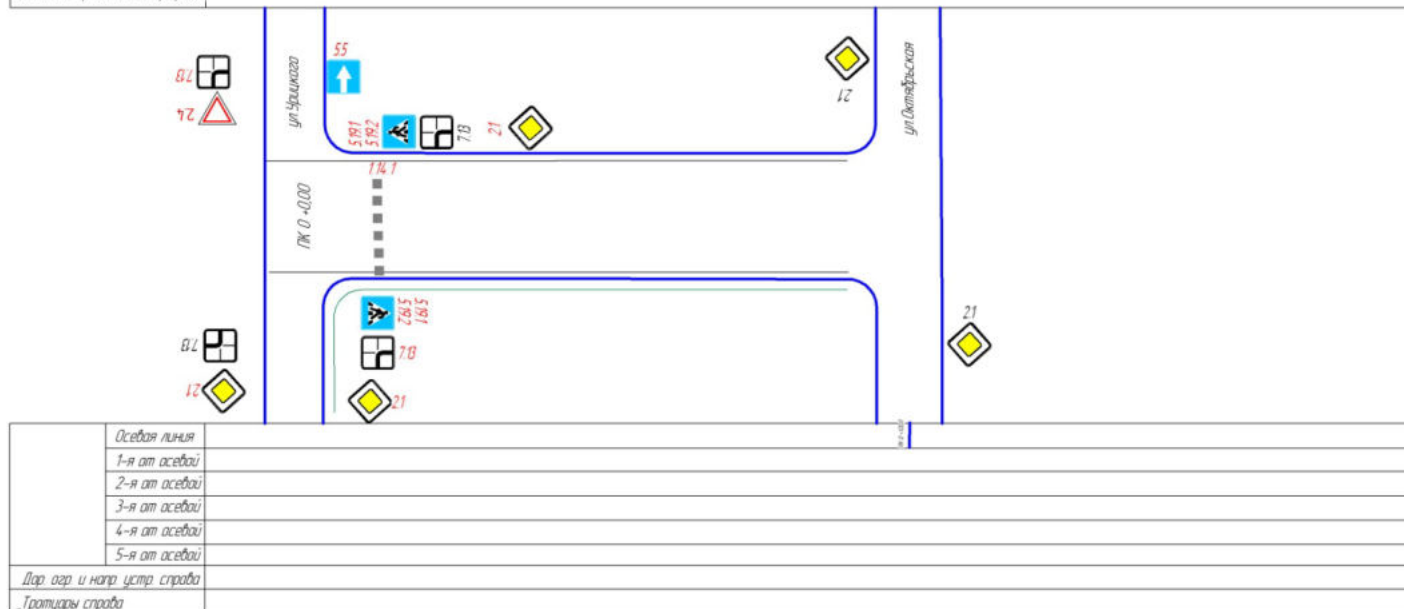


Схема участка от ул.Улицкого до ул.Октябрьской/  
М 1:3000

УСЛОВНЫЕ ОБОЗНАЧЕНИЯ:

- тротуар
- существующие дорожные знаки; (обозначение и № по ГОСТ Р 52290-2004)
- проектируемые дорожные знаки; (обозначение и № по ГОСТ Р 52290-2004)
- элементы дорожные разметки;
- (обозначение и № по ГОСТ Р 51256-99)
- фонари уличного освещения;



|     |       |            |         |      |   |        |      |        |
|-----|-------|------------|---------|------|---|--------|------|--------|
|     |       |            |         |      | АД  |        |      |        |
|     |       |            |         |      | Смоленская область, г.Починок                               |        |      |        |
| Изм | Колуч | Лист № док | Подпись | Дата | Дислокация дорожных знаков от ул.Улицкого до ул.Октябрьской | Стация | Лист | Листов |
|     |       |            |         |      |   |        | 5    | 14     |
|     |       |            |         |      | На участке ПК 0 +0,00 – ПК 0 +120,0                         |        |      |        |



Перо, применен

Спроб. №

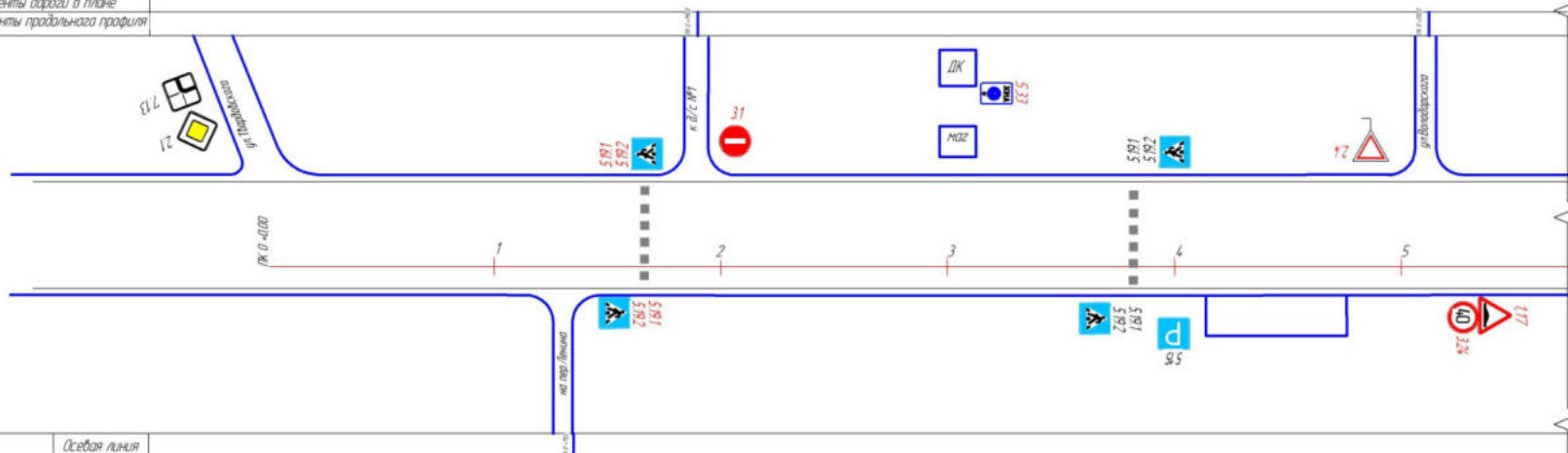
Подп. и дата

Подп. и дата

Взам. инв. №

Инв. № подл.

|                                |  |
|--------------------------------|--|
| Тротуары слева                 |  |
| Дар. аэр. и напр. устр. слева  |  |
| Дар. аэр. и напр. устр. по оси |  |
| 5-я от осевой                  |  |
| 4-я от осевой                  |  |
| 3-я от осевой                  |  |
| 2-я от осевой                  |  |
| 1-я от осевой                  |  |
| Элементы дороги в плане        |  |
| Элементы продольного профиля   |  |



|                                |  |
|--------------------------------|--|
| Осевая линия                   |  |
| 1-я от осевой                  |  |
| 2-я от осевой                  |  |
| 3-я от осевой                  |  |
| 4-я от осевой                  |  |
| 5-я от осевой                  |  |
| Дар. аэр. и напр. устр. справа |  |
| Тротуары справа                |  |

Схема ул.Октябрьской  
М 18000



# УСЛОВНЫЕ ОБОЗНАЧЕНИЯ

- 24 8B - существующие дорожные знаки; (обозначение и № по ГОСТ Р 52290-2004)
- 24 8B - проектируемые дорожные знаки; (обозначение и № по ГОСТ Р 52290-2004)
- 17 - элементы дорожные разметки; (обозначение и № по ГОСТ Р 51256-99)
- фонари уличного освещения;

|                                     |        |            |         |      |  |        |      |        |
|-------------------------------------|--------|------------|---------|------|--|--------|------|--------|
|                                     |        |            |         |      | АД   |        |      |        |
|                                     |        |            |         |      | Смоленская область, г.Починок                |        |      |        |
| Изм.                                | Колуч. | Лист № дж. | Подпись | Дата | Дислокация дорожных знаков по ул.Октябрьской | Стация | Лист | Листов |
|                                     |        |            |         |      |  |        | 6    | 14     |
| На участке ПК 0 +0,00 - ПК 0 +570,0 |        |            |         |      |  |        |      |        |

|              |              |              |               |              |          |               |
|--------------|--------------|--------------|---------------|--------------|----------|---------------|
| Инф. № подл. | Подп. и дата | Взам. инф. № | Инф. № д.д.д. | Подп. и дата | Спроб. № | Перб. примен. |
|--------------|--------------|--------------|---------------|--------------|----------|---------------|

Схема ул. Октябрьской  
М 18000

УСЛОВНЫЕ ОБОЗНАЧЕНИЯ

24  
8B

24  
8B

- существующие дорожные знаки,  
(обозначение и № по ГОСТ Р 52290-2004)

- проектируемые дорожные знаки,  
(обозначение и № по ГОСТ Р 52290-2004)

17

- элементы дорожные разметки,  
(обозначение и № по ГОСТ Р 51256-99)

- фонари уличного освещения;

|                                      |        |             |         |      |  |
|--------------------------------------|--------|-------------|---------|------|--|
| АД                                   |        |             |         |      |  |
| Смоленская область, г. Починок       |        |             |         |      |  |
| Изм.                                 | Колуч. | Лист № док. | Подпись | Дата |  |
|                                      |        |             |         |      | Дислокация дорожных знаков<br>по ул. Октябрьской |
|                                      |        |             |         |      | Стация   |
|                                      |        |             |         |      | Лист   |
|                                      |        |             |         |      | Листов   |
|                                      |        |             |         |      | 6  |
|                                      |        |             |         |      | 14   |
| На участке ПК 0 +0,570 - ПК 1 +150,0 |        |             |         |      |  |



|              |              |              |              |              |          |               |
|--------------|--------------|--------------|--------------|--------------|----------|---------------|
| Инв. № подл. | Подп. и дата | Взам. инв. № | Инв. № докл. | Подп. и дата | Спроб. № | Перв. примен. |
|              |              |              |              |              |          |               |

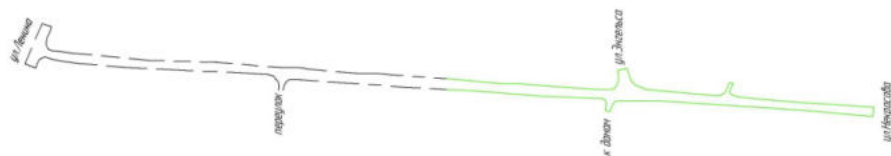
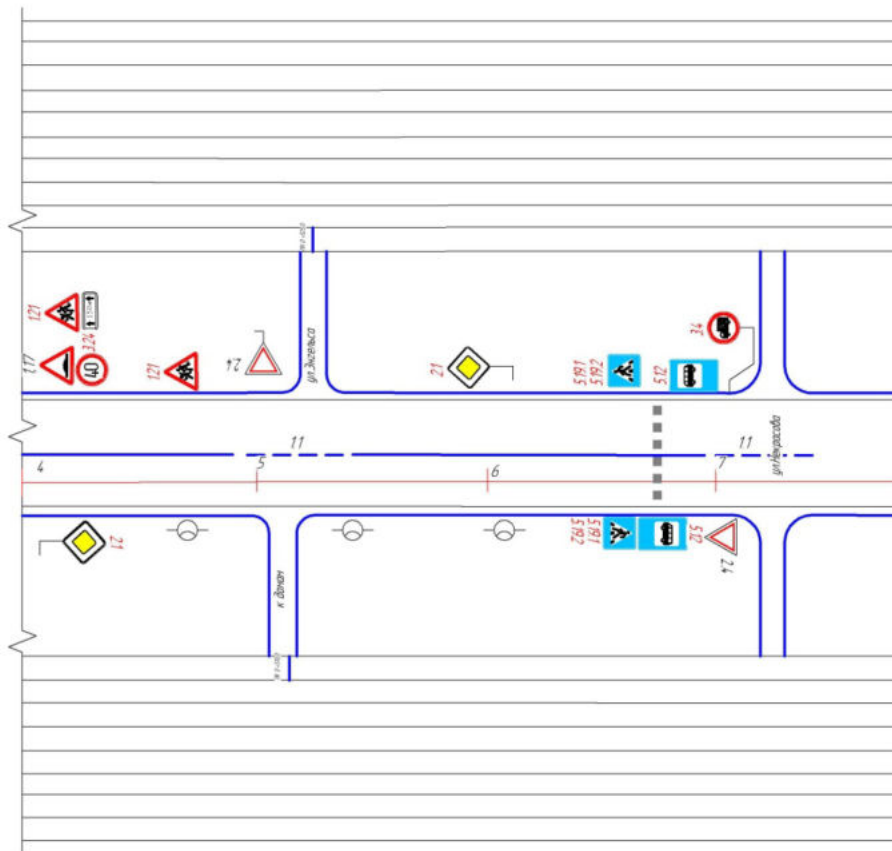


Схема улицы Красноармейская  
М 14000



УСЛОВНЫЕ ОБОЗНАЧЕНИЯ

- существующие дорожные знаки; (обозначение и № по ГОСТ Р 52290-2004)
- проектируемые дорожные знаки; (обозначение и № по ГОСТ Р 52290-2004)
- элементы дорожные разметки; (обозначение и № по ГОСТ Р 51256-99)
- фонари уличного освещения;

|      |        |             |         |      |   |          |      |
|------|--------|-------------|---------|------|---|----------|------|
|      |        |             |         |      | АД  |          |      |
|      |        |             |         |      | Смоленская область, г.Починок                     |          |      |
| Изм. | Кол-во | Лист № док. | Подпись | Дата | Дислокация дорожных знаков по ул. Красноармейской | Страница | Лист |
|      |        |             |         |      |   |          | 14   |
|      |        |             |         |      | На участке ПК 0 +0,400 - ПК 0 +750,0              |          |      |

|                                |              |                                |              |              |      |        |    |   |  |  |  |
|--------------------------------|--------------|--------------------------------|--------------|--------------|------|--------|----|---|--|--|--|
| Инв. № подл.                   | Подп. и дата | Взам. инв. №                   | Инв. № дубл. | Подп. и дата | Лист | Листов | АД | Смоленская область, г.Починок                             |  |  |  |
|                                |              |                                |              |              |      |        |    | Дислокация дорожных знаков по ул. Красноармейской до СПТУ |  |  |  |
|                                |              |                                |              |              |      |        |    | На участке ПК 0 +0,00 – ПК 0 +600,0                       |  |  |  |
|                                |              |                                |              |              |      |        |    |   |  |  |  |
|                                |              |                                |              |              |      |        |    |   |  |  |  |
| Инв. №                         | Подп. и дата | Взам. инв. №                   | Инв. № дубл. | Подп. и дата | Лист | Листов | АД | Смоленская область, г.Починок                             |  |  |  |
|                                |              |                                |              |              |      |        |    | Дислокация дорожных знаков по ул. Красноармейской до СПТУ |  |  |  |
|                                |              |                                |              |              |      |        |    | На участке ПК 0 +0,00 – ПК 0 +600,0                       |  |  |  |
|                                |              |                                |              |              |      |        |    |   |  |  |  |
|                                |              |                                |              |              |      |        |    |   |  |  |  |
| Перб. примен.                  | Спроб. №     | Тротуары слева                 |              |              |      |        |    |   |  |  |  |
|                                |              | Дар. асф. и напр. устр. слева  |              |              |      |        |    |   |  |  |  |
|                                |              | Дар. асф. и напр. устр. по оси |              |              |      |        |    |   |  |  |  |
|                                |              | 5-я от осевой                  |              |              |      |        |    |   |  |  |  |
|                                |              | 4-я от осевой                  |              |              |      |        |    |   |  |  |  |
| 3-я от осевой                  |              |                                |              |              |      |        |    |   |  |  |  |
| 2-я от осевой                  |              |                                |              |              |      |        |    |   |  |  |  |
| 1-я от осевой                  |              |                                |              |              |      |        |    |   |  |  |  |
| Элементы дороги в плане        |              |                                |              |              |      |        |    |   |  |  |  |
| Элементы продольного профиля   |              |                                |              |              |      |        |    |   |  |  |  |
| Расплав                        |              |                                |              |              |      |        |    |   |  |  |  |
|                                |              |                                |              |              |      |        |    |   |  |  |  |
| Осевая линия                   |              |                                |              |              |      |        |    |   |  |  |  |
| 1-я от осевой                  |              |                                |              |              |      |        |    |   |  |  |  |
| 2-я от осевой                  |              |                                |              |              |      |        |    |   |  |  |  |
| 3-я от осевой                  |              |                                |              |              |      |        |    |   |  |  |  |
| 4-я от осевой                  |              |                                |              |              |      |        |    |   |  |  |  |
| 5-я от осевой                  |              |                                |              |              |      |        |    |   |  |  |  |
| Дар. асф. и напр. устр. справа |              |                                |              |              |      |        |    |   |  |  |  |
| Тротуары справа                |              |                                |              |              |      |        |    |   |  |  |  |
| УСЛОВНЫЕ ОБОЗНАЧЕНИЯ:          |              |                                |              |              |      |        |    |   |  |  |  |
|                                |              |                                |              |              |      |        |    |   |  |  |  |
|                                |              |                                |              |              |      |        |    |   |  |  |  |





Согласовано

Взам инв. №

Подпись и дата

Инв. № подл

|                                |               |
|--------------------------------|---------------|
| Тротуары слева                 |               |
| Дар аэр. и напра. устр. слева  |               |
| Дар аэр. и напра. устр. по оси |               |
|                                | 5-я от осевой |
|                                | 4-я от осевой |
|                                | 3-я от осевой |
|                                | 2-я от осевой |
|                                | 1-я от осевой |
| Элементы дороги в плане        |               |
| Элементы продольного профиля   |               |

|                                |               |
|--------------------------------|---------------|
| Осевая линия                   |               |
|                                | 1-я от осевой |
|                                | 2-я от осевой |
|                                | 3-я от осевой |
|                                | 4-я от осевой |
|                                | 5-я от осевой |
| Дар аэр. и напра. устр. справа |               |
| Тротуары справа                |               |

УСЛОВНЫЕ ОБОЗНАЧЕНИЯ:

2.4

813

2.4

813

17

- существующие дорожные знаки;

- проектируемые дорожные знаки;

- элементы дорожные разметки;

- фанари уличного освещения;

(обозначение и № по ГОСТ Р 52290-2004)

(обозначение и № по ГОСТ Р 52290-2004)

(обозначение и № по ГОСТ Р 51256-99)

Схема ул. Строителей

М 1:3000

|      |        |             |         |      |  |  |        |      |        |
|------|--------|-------------|---------|------|--|--|--------|------|--------|
|      |        |             |         |      | АД   |  |        |      |        |
|      |        |             |         |      | Смоленская область, г. Починок               |  |        |      |        |
| Изм. | Колуч. | Лист № док. | Подпись | Дата | Дислокация дорожных знаков по ул. Строителей |  | Стадия | Лист | Листов |
|      |        |             |         |      |  |  |        | 9    | 14     |
|      |        |             |         |      | На участке ПК 0 +0,00 - ПК 0 +450,0          |  |        |      |        |



Инф. № подл.

Подп. и дата

Взам. инф. №

Инф. № дубл.

Подп. и дата

Спроб. №

Перб. примен.

Схема улицы Ленина М 18000

24  
8В

24  
8В

— существующие дорожные знаки;  
(обозначение и № по ГОСТ Р 52290-2004)

— проектируемые дорожные знаки;  
(обозначение и № по ГОСТ Р 52290-2004)

17

— элементы дорожные разметки;  
(обозначение и № по ГОСТ Р 51256-99)

— фонари уличного освещения;

| АД                            |        |            |         |      |
|-------------------------------|--------|------------|---------|------|
| Смоленская область, 2.Починок |        |            |         |      |
| Изм.                          | Колуч. | Лист № док | Подпись | Дата |
|                               |        |            |         |      |
|                               |        |            |         |      |
|                               |        |            |         |      |
|                               |        |            |         |      |
|                               |        |            |         |      |
|                               |        |            |         |      |
|                               |        |            |         |      |
|                               |        |            |         |      |
|                               |        |            |         |      |
|                               |        |            |         |      |

|  |        |      |        |
|--|--------|------|--------|
| Дислокация дорожных знаков по ул. Ленина | Стация | Лист | Листов |
|  |        | 10   | 14     |
| На участке ПК 0 +670,00 – ПК 1 +750,0    |        |      |        |

|                                |  |  |                |  |                               |  |                                |  |               |  |               |  |               |  |                                |  |                 |  |                         |  |                              |  |
|--------------------------------|--|--|----------------|--|-------------------------------|--|--------------------------------|--|---------------|--|---------------|--|---------------|--|--------------------------------|--|-----------------|--|-------------------------|--|------------------------------|--|
| Перб. примен.                  | <table><tr><td>Тротуары слева</td><td></td></tr><tr><td>Дар. аэр. и напр. устр. слева</td><td></td></tr><tr><td>Дар. аэр. и напр. устр. по оси</td><td></td></tr><tr><td>5-я от осевой</td><td></td></tr><tr><td>4-я от осевой</td><td></td></tr><tr><td>3-я от осевой</td><td></td></tr><tr><td>2-я от осевой</td><td></td></tr><tr><td>1-я от осевой</td><td></td></tr><tr><td>Элементы дороги в плане</td><td></td></tr><tr><td>Элементы продольного профиля</td><td></td></tr></table> |  | Тротуары слева |  | Дар. аэр. и напр. устр. слева |  | Дар. аэр. и напр. устр. по оси |  | 5-я от осевой |  | 4-я от осевой |  | 3-я от осевой |  | 2-я от осевой                  |  | 1-я от осевой   |  | Элементы дороги в плане |  | Элементы продольного профиля |  |
|                                | Тротуары слева   |  |                |  |                               |  |                                |  |               |  |               |  |               |  |                                |  |                 |  |                         |  |                              |  |
| Дар. аэр. и напр. устр. слева  |  |  |                |  |                               |  |                                |  |               |  |               |  |               |  |                                |  |                 |  |                         |  |                              |  |
| Дар. аэр. и напр. устр. по оси |  |  |                |  |                               |  |                                |  |               |  |               |  |               |  |                                |  |                 |  |                         |  |                              |  |
| 5-я от осевой                  |  |  |                |  |                               |  |                                |  |               |  |               |  |               |  |                                |  |                 |  |                         |  |                              |  |
| 4-я от осевой                  |  |  |                |  |                               |  |                                |  |               |  |               |  |               |  |                                |  |                 |  |                         |  |                              |  |
| 3-я от осевой                  |  |  |                |  |                               |  |                                |  |               |  |               |  |               |  |                                |  |                 |  |                         |  |                              |  |
| 2-я от осевой                  |  |  |                |  |                               |  |                                |  |               |  |               |  |               |  |                                |  |                 |  |                         |  |                              |  |
| 1-я от осевой                  |  |  |                |  |                               |  |                                |  |               |  |               |  |               |  |                                |  |                 |  |                         |  |                              |  |
| Элементы дороги в плане        |  |  |                |  |                               |  |                                |  |               |  |               |  |               |  |                                |  |                 |  |                         |  |                              |  |
| Элементы продольного профиля   |  |  |                |  |                               |  |                                |  |               |  |               |  |               |  |                                |  |                 |  |                         |  |                              |  |
| Спроб. №                       |  |  |                |  |                               |  |                                |  |               |  |               |  |               |  |                                |  |                 |  |                         |  |                              |  |
|                                | <table><tr><td>Осевая линия</td><td></td></tr><tr><td>1-я от осевой</td><td></td></tr><tr><td>2-я от осевой</td><td></td></tr><tr><td>3-я от осевой</td><td></td></tr><tr><td>4-я от осевой</td><td></td></tr><tr><td>5-я от осевой</td><td></td></tr><tr><td>Дар. аэр. и напр. устр. справа</td><td></td></tr><tr><td>Тротуары справа</td><td></td></tr></table>  |  | Осевая линия   |  | 1-я от осевой                 |  | 2-я от осевой                  |  | 3-я от осевой |  | 4-я от осевой |  | 5-я от осевой |  | Дар. аэр. и напр. устр. справа |  | Тротуары справа |  |                         |  |                              |  |
| Осевая линия                   |  |  |                |  |                               |  |                                |  |               |  |               |  |               |  |                                |  |                 |  |                         |  |                              |  |
| 1-я от осевой                  |  |  |                |  |                               |  |                                |  |               |  |               |  |               |  |                                |  |                 |  |                         |  |                              |  |
| 2-я от осевой                  |  |  |                |  |                               |  |                                |  |               |  |               |  |               |  |                                |  |                 |  |                         |  |                              |  |
| 3-я от осевой                  |  |  |                |  |                               |  |                                |  |               |  |               |  |               |  |                                |  |                 |  |                         |  |                              |  |
| 4-я от осевой                  |  |  |                |  |                               |  |                                |  |               |  |               |  |               |  |                                |  |                 |  |                         |  |                              |  |
| 5-я от осевой                  |  |  |                |  |                               |  |                                |  |               |  |               |  |               |  |                                |  |                 |  |                         |  |                              |  |
| Дар. аэр. и напр. устр. справа |  |  |                |  |                               |  |                                |  |               |  |               |  |               |  |                                |  |                 |  |                         |  |                              |  |
| Тротуары справа                |  |  |                |  |                               |  |                                |  |               |  |               |  |               |  |                                |  |                 |  |                         |  |                              |  |
| Подп. и дата                   |  |  |                |  |                               |  |                                |  |               |  |               |  |               |  |                                |  |                 |  |                         |  |                              |  |
| Взам. инб. №                   | Инб. № дубл.   |  |                |  |                               |  |                                |  |               |  |               |  |               |  |                                |  |                 |  |                         |  |                              |  |
| Подп. и дата                   |  |  |                |  |                               |  |                                |  |               |  |               |  |               |  |                                |  |                 |  |                         |  |                              |  |
| Инб. № подл.                   |  |  |                |  |                               |  |                                |  |               |  |               |  |               |  |                                |  |                 |  |                         |  |                              |  |

Схема пер. Ленина  
М 14000

УСЛОВНЫЕ ОБОЗНАЧЕНИЯ:

|  |   |  |   |
|--|---|--|---|
|  | - существующие дорожные знаки;<br>(обозначение и № по ГОСТ Р 52290-2004)  |  | - элементы дорожные разметки;<br>(обозначение и № по ГОСТ Р 51256-99) |
|  | - проектируемые дорожные знаки;<br>(обозначение и № по ГОСТ Р 52290-2004) |  | - фонари уличного освещения;  |

|                                     |        |             |         |      |   |        |      |        |
|-------------------------------------|--------|-------------|---------|------|---|--------|------|--------|
|                                     |        |             |         |      | АД  |        |      |        |
|                                     |        |             |         |      | Смоленская область, г.Починок             |        |      |        |
| Изм.                                | Колуч. | Лист № док. | Подпись | Дата | Дислокация дорожных знаков по пер. Ленина | Стация | Лист | Листов |
|                                     |        |             |         |      |   |        | 11   | 14     |
| На участке ПК 0 +0,00 - ПК 0 +710,0 |        |             |         |      |   |        |      |        |





|              |              |              |              |              |          |               |
|--------------|--------------|--------------|--------------|--------------|----------|---------------|
| Инв. № подл. | Подп. и дата | Взам. инв. № | Инв. № дубл. | Подп. и дата | Спроб. № | Перв. примен. |
|--------------|--------------|--------------|--------------|--------------|----------|---------------|

Схема улицы Социалистическая М 18000

УСЛОВНЫЕ ОБОЗНАЧЕНИЯ

2.4  
8Б

- существующие дорожные знаки;  
(обозначение и № по ГОСТ Р 52290-2004)

2.4  
8Б

- проектируемые дорожные знаки;  
(обозначение и № по ГОСТ Р 52290-2004)

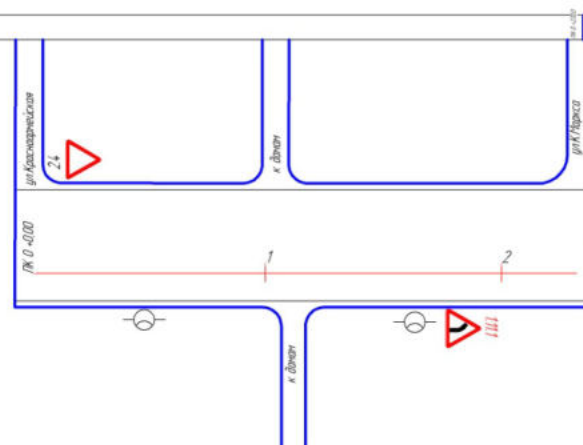
1.7

- элементы дорожные разметки;  
(обозначение и № по ГОСТ Р 51256-99)

- фанари уличного освещения;

|                               |        |             |         |      |   |      |        |
|-------------------------------|--------|-------------|---------|------|---|------|--------|
| АД                            |        |             |         |      |   |      |        |
| Смоленская область, г.Починок |        |             |         |      |   |      |        |
| Изм.                          | Колуч. | Лист № док. | Подпись | Дата | Дислокация дорожных знаков по ул.<br>Социалистической<br><br>На участке ПК0 +0,690 - ПК1 +400,0 |      |        |
|                               |        |             |         |      |   |      |        |
|                               |        |             |         |      | Стация  | Лист | Листов |
|                               |        |             |         |      |   | 12   | 14     |

|                                |  |
|--------------------------------|--|
| Тротуары слева                 |  |
| Дар. адр. и напр. устр. слева  |  |
| Дар. адр. и напр. устр. по оси |  |
| 5-я от осевой                  |  |
| 4-я от осевой                  |  |
| 3-я от осевой                  |  |
| 2-я от осевой                  |  |
| 1-я от осевой                  |  |
| Элементы дороги в плане        |  |
| Элементы продольного профиля   |  |



|                                |  |
|--------------------------------|--|
| Осевая линия                   |  |
| 1-я от осевой                  |  |
| 2-я от осевой                  |  |
| 3-я от осевой                  |  |
| 4-я от осевой                  |  |
| 5-я от осевой                  |  |
| Дар. адр. и напр. устр. справа |  |
| Тротуары справа                |  |

## УСЛОВНЫЕ ОБОЗНАЧЕНИЯ

- 24 813 - существующие дорожные знаки;  
(обозначение и № по ГОСТ Р 52290-2004)
- 24 813 - проектируемые дорожные знаки;  
(обозначение и № по ГОСТ Р 52290-2004)
- ■ ■ ■ - элементы дорожные разметки;  
17 (обозначение и № по ГОСТ Р 51256-99)
- - фонари уличного освещения;

## Схема ул.Энгельса

М 1:3000



АД

Смоленская область, г.Починок

| Изм.                                      | Колуч. | Лист № док. | Подпись | Дата | Стация                              | Лист | Листов |
|---|--------|-------------|---------|------|-------------------------------------|------|--------|
|   |        |             |         |      |                                     | 13   | 14     |
| Дислокация дорожных знаков по ул.Энгельса |        |             |         |      | На участке ПК 0 +0,00 - ПК 0 +220,0 |      |        |

Перб. примеч.

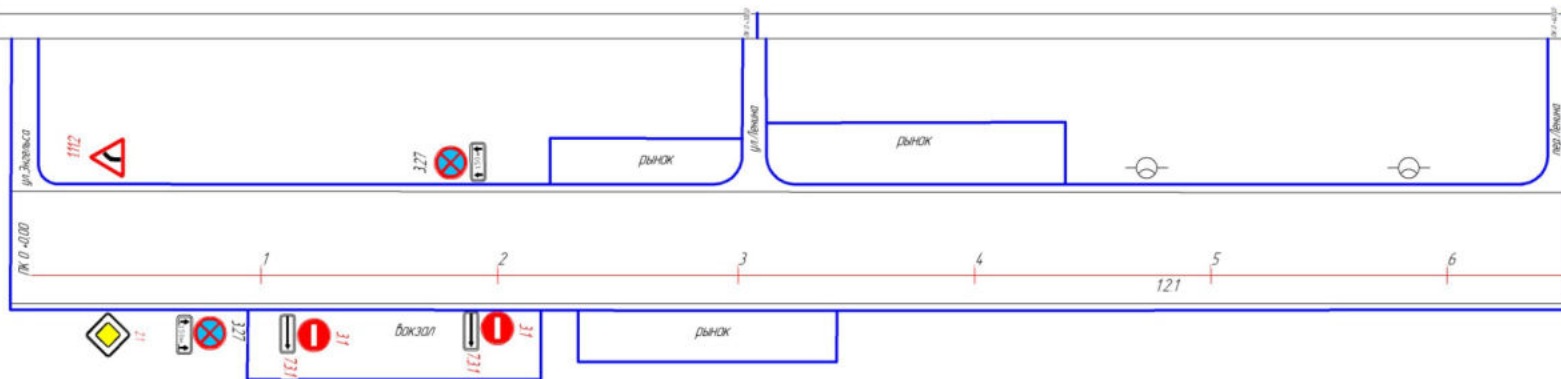
Спроб. №

Подп. и дата

Взам. инв. №

Инв. № подл.

|                                |  |
|--------------------------------|--|
| Тротуары слева                 |  |
| Дор. асф. и напр. устр. слева  |  |
| Дор. асф. и напр. устр. по оси |  |
| 5-я от осевой                  |  |
| 4-я от осевой                  |  |
| 3-я от осевой                  |  |
| 2-я от осевой                  |  |
| 1-я от осевой                  |  |
| Элементы дороги в плане        |  |
| Элементы продольного профиля   |  |



|                                |  |
|--------------------------------|--|
| Осевая линия                   |  |
| 1-я от осевой                  |  |
| 2-я от осевой                  |  |
| 3-я от осевой                  |  |
| 4-я от осевой                  |  |
| 5-я от осевой                  |  |
| Дор. асф. и напр. устр. справа |  |
| Тротуары справа                |  |

Схема ул. Карла Маркса

М 1:3000



# УСЛОВНЫЕ ОБОЗНАЧЕНИЯ

- 2.4 8.13 - существующие дорожные знаки, (обозначение и № по ГОСТ Р 52290-2004)
- 2.4 8.13 - проектируемые дорожные знаки, (обозначение и № по ГОСТ Р 52290-2004)
- ■ ■ ■ - элементы дорожные разметки;
- 1.7 - (обозначение и № по ГОСТ Р 51256-99)
- - фанари уличного освещения;

|      |        |             |         |      |  |        |      |
|------|--------|-------------|---------|------|--|--------|------|
|      |        |             |         |      | АД   |        |      |
|      |        |             |         |      | Смоленская область, г. Починки                 |        |      |
| Изм. | Колуч. | Лист № док. | Подпись | Дата | Дислокация дорожных знаков по ул. Карла Маркса | Стация | Лист |
|      |        |             |         |      |  |        | 14   |
|      |        |             |         |      |  |        | 14   |
|      |        |             |         |      | На участке ПК 0 +0,00 - ПК 0 +620,0            |        |      |

# Спецификация дорожных знаков (начало)

| Поз.            | Обозначение       | Наименование  | Кол. шт. | Примечание  |
|-----------------|-------------------|---|----------|-------------|
| ул.Советская    |                   |   |          |             |
|                 | ГОСТ Р 52290-2004 | 5.20,Искусственная неровность                         | 8        | в т.ч.сущ-4 |
|                 | ГОСТ Р 52290-2004 | 2.1,Главная дорога                                    | 9        | в т.ч.сущ-2 |
|                 | ГОСТ Р 52290-2004 | 2.4,Уступите дорогу                                   | 10       | в т.ч.сущ-3 |
|                 | ГОСТ Р 52290-2004 | 8.13,Направление главной дороги                       | 8        | в т.ч.сущ-5 |
|                 | ГОСТ Р 52290-2004 | 3.4,Движение грузовых автомобилей                     |          |             |
|                 | ГОСТ Р 52290-2004 | запрещено   | 2        |             |
|                 | ГОСТ Р 52290-2004 | 5.16,Место остановки автобуса                         | 2        |             |
|                 | ГОСТ Р 52290-2004 | 5.19.1/5.19.2,Пешеходный переход                      | 10/10    | в т.ч.сущ-3 |
|                 | ГОСТ Р 52290-2004 | 1.23,Дети   | 4        | в т.ч.сущ-2 |
|                 | ГОСТ Р 52290-2004 | 3.27,Остановка запрещена                              | 3        |             |
| ул.Некрасова    |                   |   |          |             |
|                 | ГОСТ Р 52290-2004 | 7.3,Автозаправочная станция                           | 2        | в т.ч.сущ-2 |
|                 | ГОСТ Р 52290-2004 | 5.12,Место остановки автобуса                         | 2        | в т.ч.сущ-1 |
|                 | ГОСТ Р 52290-2004 | 5.19.1/5.19.2,Пешеходный переход                      | 8/8      | в т.ч.сущ-2 |
|                 | ГОСТ Р 52290-2004 | 2.1,Главная дорога                                    | 7        | в т.ч.сущ-3 |
|                 | ГОСТ Р 52290-2004 | 2.4,Уступите дорогу                                   | 8        | в т.ч.сущ-2 |
|                 | ГОСТ Р 52290-2004 | 3.4,Движение грузовых автомобилей                     |          | в т.ч.сущ-2 |
|                 | ГОСТ Р 52290-2004 | запрещено   | 4        | в т.ч.сущ-2 |
|                 | ГОСТ Р 52290-2004 | 1.11,Опасный поворот                                  | 2        |             |
| ул.Твардовского |                   |   |          |             |
|                 | ГОСТ Р 52290-2004 | 5.19.1/5.19.2,Пешеходный переход                      | 4/4      |             |
|                 | ГОСТ Р 52290-2004 | 2.1,Главная дорога                                    | 6        | в т.ч.сущ-3 |
|                 | ГОСТ Р 52290-2004 | 2.4,Уступите дорогу                                   | 4        |             |
|                 | ГОСТ Р 52290-2004 | 8.13,Направление главной дороги                       | 3        | в т.ч.сущ-3 |
|                 | ГОСТ Р 52290-2004 | 6.4,Места стоянки                                     | 1        | в т.ч.сущ-1 |
| ул.Кирова       |                   |   |          |             |
|                 | ГОСТ Р 52290-2004 | 2.1,Главная дорога                                    | 3        |             |
|                 | ГОСТ Р 52290-2004 | 2.4,Уступите дорогу                                   | 3        | в т.ч.сущ-1 |
|                 | ГОСТ Р 52290-2004 | 5.5,Дорога с односторонним движением                  | 2        |             |
|                 | ГОСТ Р 52290-2004 | 5.6,Конец дороги с односторонним движением            | 2        |             |
|                 | ГОСТ Р 52290-2004 | 5.7.1/5.7.2,Выезд на дорогу с односторонним движением | 2/2      |             |

# Спецификация дорожных знаков

| Поз.                             | Обозначение       | Наименование                      | Кол. шт. | Примечание    |
|----------------------------------|-------------------|-----------------------------------|----------|---------------|
| от ул.Урицкого до ул.Октябрьской |                   |                                   |          |               |
|                                  | ГОСТ Р 52290-2004 | 8.13,Направление главной дороги   | 4        | в т.ч.сущ-2   |
|                                  | ГОСТ Р 52290-2004 | 5.19.1/5.19.2,Пешеходный переход  | 2        |               |
|                                  | ГОСТ Р 52290-2004 | 2.1,Главная дорога                | 4        | в т.ч.сущ-4   |
| ул.Октябрьская                   |                   |                                   |          |               |
|                                  | ГОСТ Р 52290-2004 | 8.13,Направление главной дороги   | 3        | в т.ч.сущ-3   |
|                                  | ГОСТ Р 52290-2004 | 3.1,Выезд запрещен                | 1        | в т.ч.сущ-1   |
|                                  | ГОСТ Р 52290-2004 | 2.1,Главная дорога                | 3        | в т.ч.сущ-1   |
|                                  | ГОСТ Р 52290-2004 | 5.19.1/5.19.2,Пешеходный переход  | 2/2      | в т.ч.сущ-2/2 |
|                                  | ГОСТ Р 52290-2004 | 6.4,Места стоянки                 | 1        | в т.ч.сущ-1   |
|                                  |                   | 5.20,Искусственная неровность     | 2        | в т.ч.сущ-2   |
|                                  |                   | 1.17,Искусственная неровность     | 2        |               |
|                                  |                   | 3.4,Движение грузовых автомобилей |          |               |
|                                  |                   | запрещено                         | 1        |               |
|                                  |                   | 2.4,Уступите дорогу               | 3        | в т.ч.сущ-1   |
| ул.Красноармейская               |                   |                                   |          |               |
|                                  | ГОСТ Р 52290-2004 | 8.13,Направление главной дороги   | 1        | в т.ч.сущ-1   |
|                                  | ГОСТ Р 52290-2004 | 5.19.1/5.19.2,Пешеходный переход  | 2/2      | в т.ч.сущ-2/2 |
|                                  | ГОСТ Р 52290-2004 | 5.20,Искусственная неровность     | 2        |               |
|                                  | ГОСТ Р 52290-2004 | 1.17,Искусственная неровность     | 2        |               |
|                                  | ГОСТ Р 52290-2004 | 2.1,Главная дорога                | 4        | в т.ч.сущ-2   |
|                                  | ГОСТ Р 52290-2004 | 2.4,Уступите дорогу               | 2        | в т.ч.сущ-2   |
|                                  | ГОСТ Р 52290-2004 | 1.23,Дети                         | 2        | в т.ч.сущ-2   |
| ул.Красноармейская до СПТУ       |                   |                                   |          |               |
|                                  | ГОСТ Р 52290-2004 | 5.19.1/5.19.2,Пешеходный переход  | 2/2      | в т.ч.сущ-2/2 |
|                                  | ГОСТ Р 52290-2004 | 2.1,Главная дорога                | 3        |               |
|                                  | ГОСТ Р 52290-2004 | 2.4,Уступите дорогу               | 5        | в т.ч.сущ-1   |

Согласовано

Взам. инв. №  
Подп. и дата  
Инв. № подл.

|  |        |      |        |       |      |                               |      |        |
|--|--------|------|--------|-------|------|-------------------------------|------|--------|
|  |        |      |        |       |      | АДС                           |      |        |
| Изм.   | Кол.ч. | Лист | № док. | Подп. | Дата | Смоленская область, г.Починок |      |        |
|  |        |      |        |       |      | Стадия                        | Лист | Листов |
|  |        |      |        |       |      |                               |      | 1      |
| Дисциплина: Дорожные знаки по улицам Советская, Некрасова, Кирова, Твардовского, Урицкого, Октябрьской, Красноармейской до СПТУ (Справочник) Личная по Личному, Социалистической, Энергетика, К.Париса |        |      |        |       |      | Спецификация дорожных знаков  |      |        |



## Спецификация дорожных знаков (окончание)

| Поз.                       | Обозначение       | Наименование  | Кол. шт. | Примечание  |
|----------------------------|-------------------|---|----------|-------------|
| <i>ул.Строителей</i>       |                   |   |          |             |
|                            | ГОСТ Р 52290-2004 | 2.4, Уступите дорогу  | 1        |             |
|                            | ГОСТ Р 52290-2004 | 1.11.2, Опасный поворот   | 2        |             |
| <i>ул.Ленина</i>           |                   |   |          |             |
|                            | ГОСТ Р 52290-2004 | 8.13, Направление главной дороги                                    | 2        | в т.ч.сущ-2 |
|                            | ГОСТ Р 52290-2004 | 2.4, Уступите дорогу  | 8        | в т.ч.сущ-1 |
|                            | ГОСТ Р 52290-2004 | 2.1, Главная дорога   | 6        | в т.ч.сущ-1 |
|                            | ГОСТ Р 52290-2004 | 3.27, Остановка запрещена   | 1        | в т.ч.сущ-1 |
| <i>пер.Ленина</i>          |                   |   |          |             |
|                            | ГОСТ Р 52290-2004 | 3.4, Движение грузовых автомобилей                                  |          |             |
|                            |                   | запрещено   | 2        |             |
|                            | ГОСТ Р 52290-2004 | 2.1, Главная дорога   | 3        |             |
|                            | ГОСТ Р 52290-2004 | 2.4, Уступите дорогу  | 3        | в т.ч.сущ-3 |
|                            | ГОСТ Р 52290-2004 | 4.8.3, Направление движения транспортных средств с опасными грузами | 2        |             |
|                            |                   |   | 1        | в т.ч.сущ-1 |
|                            | ГОСТ Р 52290-2004 | 3.32, Движение транспортных средств с опасными грузами запрещено    | 1        | в т.ч.сущ-1 |
| <i>ул.Социалистическая</i> |                   |   |          |             |
|                            | ГОСТ Р 52290-2004 | 3.4, Движение грузовых автомобилей                                  |          |             |
|                            |                   | запрещено   | 3        |             |
|                            | ГОСТ Р 52290-2004 | 2.1, Главная дорога   | 6        |             |
|                            | ГОСТ Р 52290-2004 | 2.4, Уступите дорогу  | 8        | в т.ч.сущ-1 |
| <i>ул.К.Маркса</i>         |                   |   |          |             |
|                            | ГОСТ Р 52290-2004 | 1.11.2, Опасный поворот   | 1        |             |
|                            | ГОСТ Р 52290-2004 | 3.27, Остановка запрещена   | 1        | в т.ч.сущ-3 |
|                            | ГОСТ Р 52290-2004 | 3.1, Въезд запрещен   | 2        | в т.ч.сущ-1 |
| <i>ул.Энгельса</i>         |                   |   |          |             |
|                            | ГОСТ Р 52290-2004 | 2.4, Уступите дорогу  | 1        | в т.ч.сущ-1 |
|                            | ГОСТ Р 52290-2004 | 1.11.2, Опасный поворот   | 1        |             |

Согласовано

Взам. инв. №

Подп. и дата

Инв. № подл.

|      |        |      |        |       |      |   |      |        |
|------|--------|------|--------|-------|------|---|------|--------|
|      |        |      |        |       |      | АДС   |      |        |
| Изм. | Кол.чч | Лист | № док. | Подп. | Дата | Смоленская область, г.Починок   |      |        |
|      |        |      |        |       |      | Стадия  | Лист | Листов |
|      |        |      |        |       |      |   |      | 1      |
|      |        |      |        |       |      | Дислокация дорожных знаков по улицам Советская, Некрасова, Кирова, Твардовского, Фрицкова, Октябрьской, Красноармейской, до СППЗ Строителей, Ленина, пер.Ленина, Социалистической, Энгельса, К.Маркса |      |        |
|      |        |      |        |       |      | Спецификация дорожных знаков  |      |        |